

Zemes vienību eksplikācija

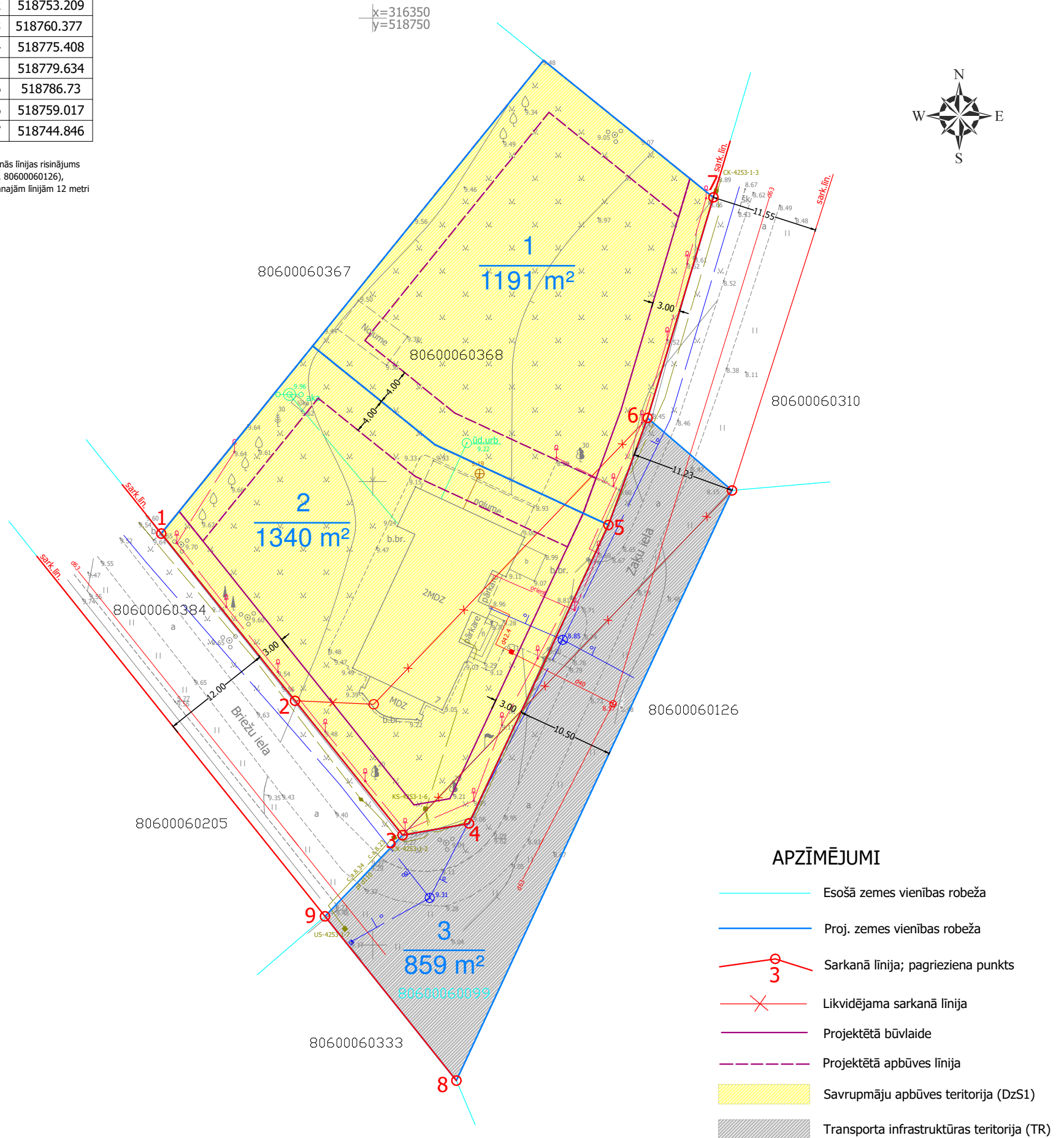
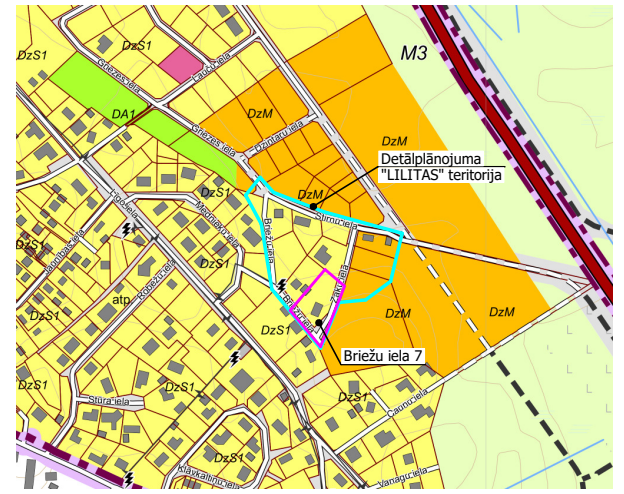
Zemes vienības numurs	Adresācijas priekšlikums	Zemes vienības izmantošanas veids, m ²	Zemes vienības platība, m ²	Būvniecības ierobežojumu teritorija, kas noteikta teritorijas attīstības plānošanas dokumentā - būvlaide (kods 7313090100), m ²	Būvniecības ierobežojumu teritorija, kas noteikta teritorijas attīstības plānošanas dokumentā - apbūves līnija (kods 7313090100), m ²	Ekspluatācijas aizsargjoslas teritorija gar ielu - sarkanā līnija (kods 7312030100), m ²
1	Zaķu iela 3	DzS1	1191	113	347	-
2	Briežu iela 7	DzS1	1340	244	218	-
3	-	TR	859	-	-	859

Sarkano līniju pagriezienu punktu koordinātas (LKS-92)

Nr.	X	Y
1	316294.391	518727.192
2	316276.346	518741.62
3	316261.852	518753.209
4	316263.113	518760.377
5	316295.314	518775.408
6	316306.861	518779.634
7	316330.656	518786.73
8	316235.376	518759.017
9	316253.097	518744.846

Piezīme:
Zaķu ielas pretējās puses sarkanās līnijas risinājums detālplānojumā "Groti" (kad. nr. 80600060126), nodrošinot attālumu starp sarkanajām līnijām 12 metri

Detālplānojuma izvietojuma shēma




PIEZĪMES:

- Uzmērīšana veikta 2015. gada 11. jūnijā.
- LKS-92 TM koordinātu sistēma, mēroga koeficients 0.999604.
- Latvijas normālo augstumu sistēma (LAS-2000.5)
- Uzmērīšanā izmantota LatPos GP bāzes stacija "OJAR" RTK režīmā un noteikti atbalstpunkti: G17 - x=316311.380, y=518792.144, h=8.098; G22 - x=316258.364, y=518772.805, h=8.664.
- Nekustamā īpašuma kadastra kartes dati uz 18.06.2015. Dati iegūti portāla www.kadastrs.lv (datnes Nr.635703245271415000.dgn). Saskaņā ar VZD sniegto informāciju zemes vienību robežas ir attēlotas atbilstoši zemes kadastrālās uzmērīšanas un vietējā ģeodēziskā tīkla precizitātei un var nesakrist ar situāciju plānā.
- Objekta platība - 0.39ha.
- Topogrāfiskie apzīmējumi attēloti atbilstoši MK noteikumiem Nr. 281.
- Ielu sarkanās līnijas attēlotas atbilstoši pašvaldības teritorijas plānojumam.

DETĀLPLĀNOJUMA "LILITAS" grozījumi Briežu ielā 7, Berģu ciems, Garkalnes novads kadastra Nr.8060-006-0368

Detālplānojuma funkcionālais zonējums, galvenie apgrūtinājumi

Izstrādātājs:		Pasūtītājs:	
 SIA "PROJEKTS 3i" Reģ. Nr.40103373734 Ausekļa iela 3-99, Rīga, LV-1010		PRIVĀTĪPAŠNIEKS	
Izstrādāja:	V. Uzvārds	Paraksts	Datums
Arhitekts	I. Jekale		2016
Kartogrāfs	J. Skudra		2016
			Mērogs
			Lapa
			Lapas
			1:500
			1
			2