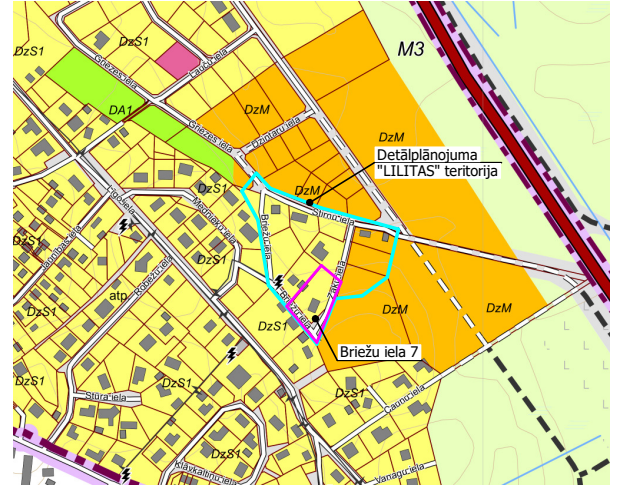


Apgrūtinājumi

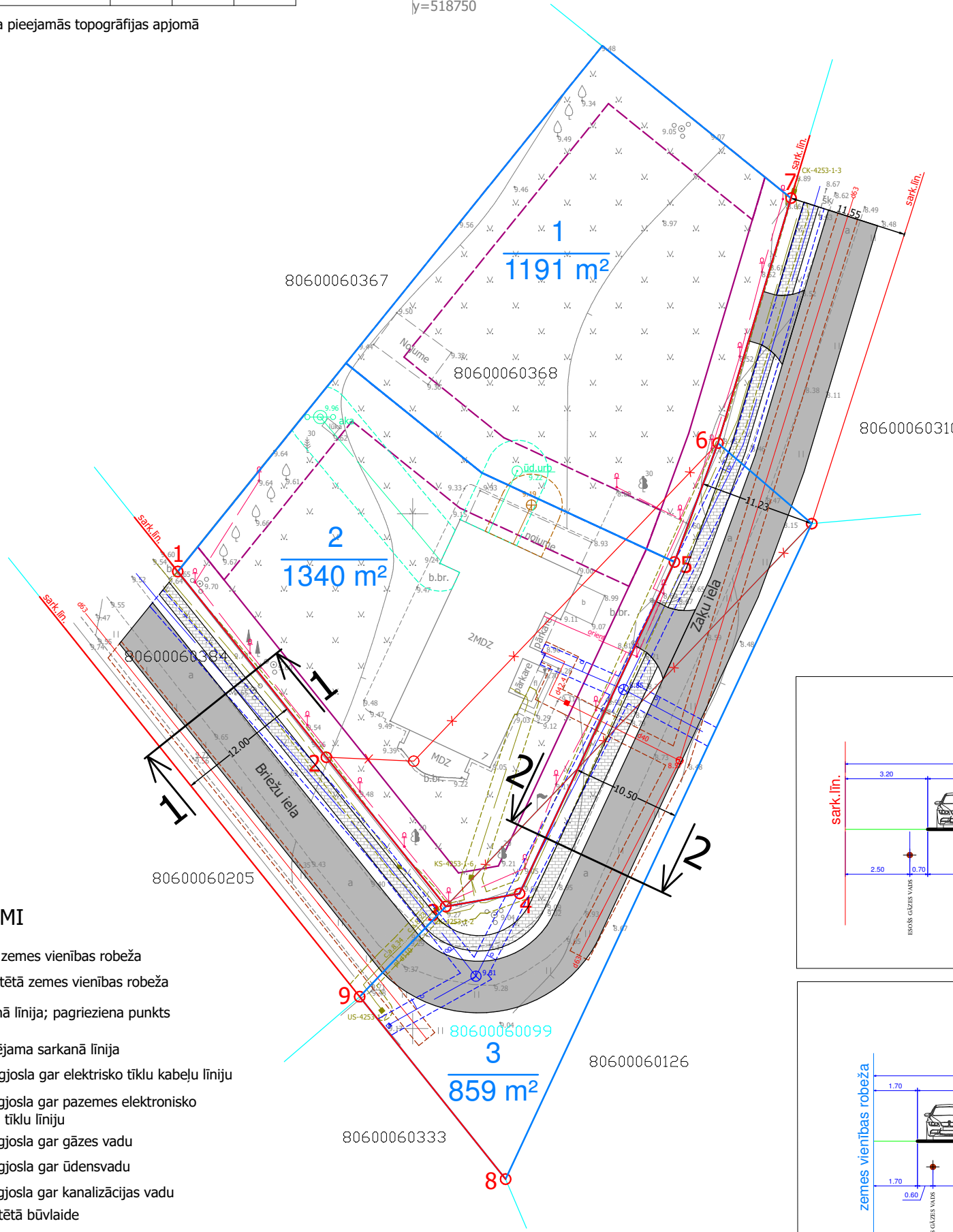
Apgrūtinājumi	Zemes vienības numurs		
	1	2	3
Ekspluatācijas aizsargjoslas teritorija gar elektrisko tīklu kabeļu līniju (kods 7312050201), m ²	9	83	78
Ekspluatācijas aizsargjoslas teritorija gar pazemes elektronisko sakaru tīklu līniju un kabeļu kanalizāciju (kods 7312040100), m ²	-	32	145
Ekspluatācijas aizsargjoslas teritorija ap ūdensvadu, kas atrodas līdz 2m dziļumam (kods 7312010101), m ²	24	152	-
Ekspluatācijas aizsargjoslas teritorija gar pašteses kanalizācijas vadu (kods 7312010300), m ²	9	30	-
Ekspluatācijas aizsargjoslas teritorija gar gāzesvadu ar spiedienu līdz 0.4 MPa (kods 7312080101), m ²	-	23	129*

* Aizsargjosla izzīmēta pieejamās topogrāfijas apjomā

Detālplānojuma izvietojuma shēma

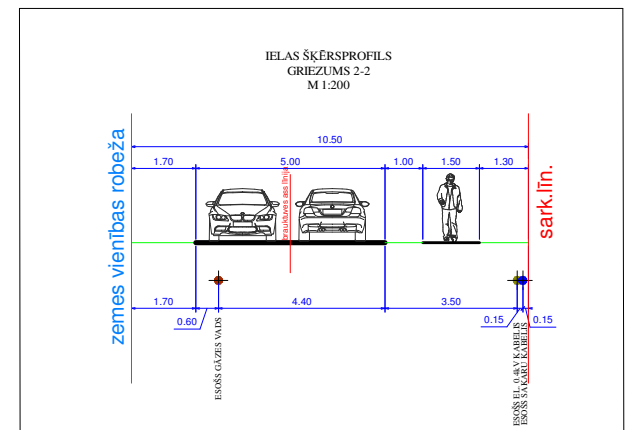
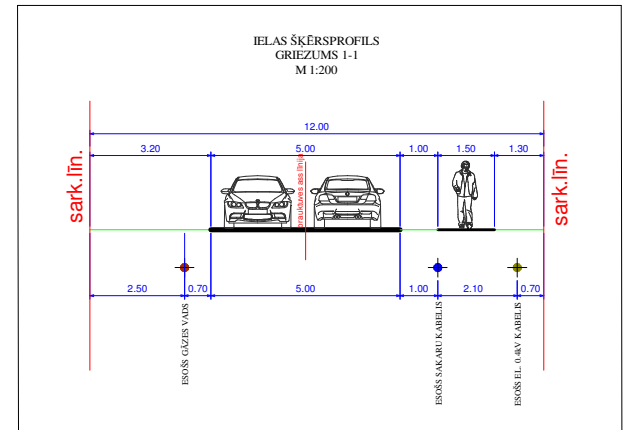


x=316350
y=518750



APZĪMĒJUMI


- Esošā zemes vienības robeža
- Projektētā zemes vienības robeža
- 3 Sarkanā līnija; pagrieziena punkts
- X Likvidējama sarkanā līnija
- Aizsargjosla gar elektrisko tīklu kabeļu līniju
- Aizsargjosla gar pazemes elektronisko sakaru tīklu līniju
- Aizsargjosla gar gāzes vadu
- Aizsargjosla gar ūdensvadu
- Aizsargjosla gar kanalizācijas vadu
- Projektētā būvlaide
- Projektētā apbūves līnija
- Brauktuve
- Ietve



Piezīme:
Zaķu ielas pretējās puses sarkanās līnijas risinājums, nodrošinot attālumu starp sarkanajām līnijām 12 metri, detālplānojumā "Groti" (kad. nr. 80600060126).
Ar šo detālplānojumu precizējama arī Zaķu ielas brauktuve.

DETĀLPLĀNOJUMA "LILITAS" grozījumi Briežu ielā 7, Berģu ciems, Garkalnes novads kadastra Nr.8060-006-0368

Apgrūtinājumi, brauktuves šķērsprofils

Izstrādātājs:				Pasūtītājs:	
 SIA "PROJEKTS 3i" Reģ. Nr.40103373734 Ausekļa iela 3-99, Rīga, LV-1010				PRIVĀTĪPAŠNIEKS	
Izstrādāja:	V. Uzvarāds	Paraksts	Datums	Mērogs	1:500
Arhitekts:	I. Jekale		2016	Lapa	2
Kartogrāfs:	J. Skudra		2016	Lapas	2

- PIEZĪMES:
- Uzmērīšana veikta 2015. gada 11. jūnijā.
 - LKS-92 TM koordinātu sistēma, mēroga koeficients 0.999604.
 - Latvijas normālo augstumu sistēma (LAS-2000.5)
 - Uzmērīšanā izmantota LatPos GP bāzes stacija "OJAR" RTK režīmā un noteikti atbalstpunkti: G17 - x=316311.380, y=518792.144, h=8.098; G22 - x=316258.364, y=518772.805, h=8.664.
 - Nekustamā īpašuma kadastra kartes dati uz 18.06.2015. Dati iegūti portāla www.kadastrs.lv (datnes Nr.635703245271415000.dgn). Saskaņā ar VZD sniegto informāciju zemes vienību robežas ir attēlotas atbilstoši zemes kadastrālās uzmērīšanas un vietējā ģeodēziskā tīkla precizitātei un var nesakrist ar situāciju plānā.
 - Objekta platība - 0.39ha.
 - Topogrāfiskie apzīmējumi attēloti atbilstoši MK noteikumiem Nr. 281.
 - Ielu sarkanās līnijas attēlotas atbilstoši pašvaldības teritorijas plānojumam.