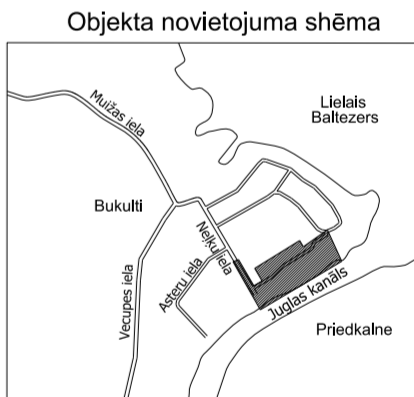

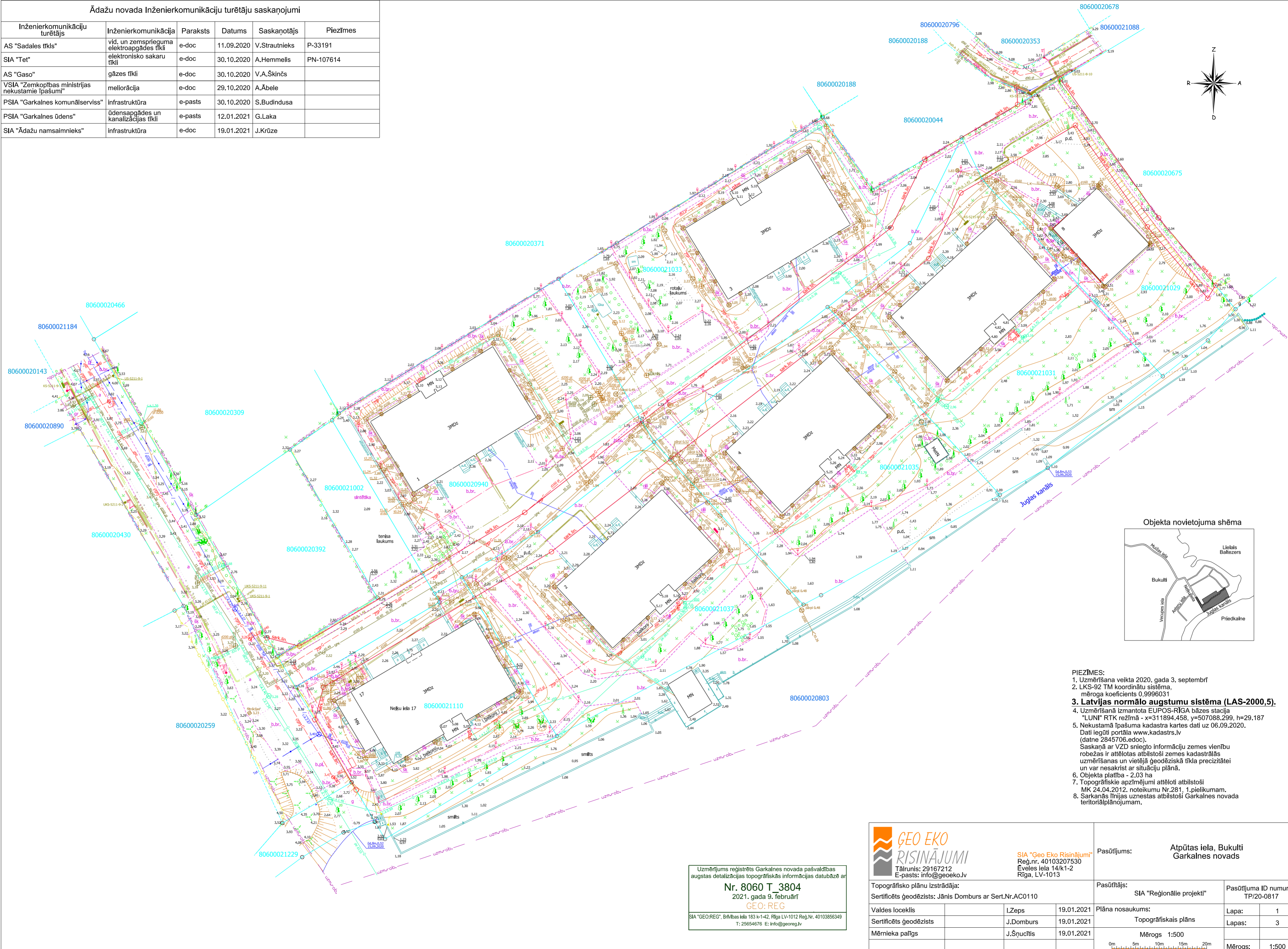


Ādažu novada Inženierkomunikāciju turētāju saskaņojumi

Inženierkomunikāciju turētājs	Inženierkomunikācija	Paraksts	Datums	Saskaņotājs	Piezīmes
AS "Sadales tīkls"	vid. un zemsprieguma elektroapgādes tīkli	e-doc	11.09.2020	V.Strautnieks	P-33191
SIA "Tel"	elektronisko sakaru tīkli	e-doc	30.10.2020	A.Hemmelis	PN-107614
AS "Gaso"	gāzes tīkli	e-doc	30.10.2020	V.A.Šķinčs	
VSIJA "Zemkopības ministrijas nekustamie īpašumi"	meliorācija	e-doc	29.10.2020	A.Ābele	
PSIA "Garkalnes komunālserviss"	infrastruktūra	e-pasts	30.10.2020	S.Budindusa	
PSIA "Garkalnes ūdens"	ūdensapgādes un kanalizācijas tīkli	e-pasts	12.01.2021	G.Laka	
SIA "Ādažu namsaimnieks"	infrastruktūra	e-doc	19.01.2021	J.Krūze	



- PIEZĪMES:**
1. Uzmērīšana veikta 2020. gada 3. septembrī
 2. LKS-92 TM koordinātu sistēma, mēroga koeficients 0,9996031
 3. **Latvijas normālo augstumu sistēma (LAS-2000,5).**
 4. Uzmērīšanā izmantota EUPOS-RĪGA bāzes stacija "LUNI" RTK režīmā - x=311894,458, y=507088,299, h=29,187
 5. Nekustamā īpašuma kadastra kartes dati uz 06.09.2020. Dati iegūti portālā www.kadastrs.lv (datne 2845706.edoc). Saskaņā ar VZD sniegto informāciju zemes vienību robežas ir attēlotas atbilstoši zemes kadastrālās uzmērīšanas un vietējā ģeodēziskā tīkla precizitātei un var nesakrist ar situāciju plānā.
 6. Objekta platība - 2,03 ha
 7. Topogrāfiskie apzīmējumi attēloti atbilstoši MK 24.04.2012. noteikumu Nr.281, 1.pielikumam.
 8. Sarkanās līnijas uznestas atbilstoši Garkalnes novada teritoriālplānojumam.

Uzmērījums reģistrēts Garkalnes novada pašvaldības augstas detalizācijas topogrāfiskās informācijas datubāzē ar
Nr. 8060 T_3804
 2021. gada 9. februārī
GEO:REG
 SIA "GEO:REG", Brīvības iela 183 k-1-42, Rīga LV-1012 Reģ.Nr. 40103856349
 T: 25654676 E: info@georeg.lv



SIA "Geo Eko Risinājumi"
 Reģ.nr. 40103207530
 Ezeles iela 14/k1-2
 Rīga, LV-1013

Pasūtītājs: Atpūtas iela, Bukulti Garkalnes novads		Pasūtītāja ID numurs: TP/20-0817	
Pasūtītājs: SIA "Reģionālie projekti"		Pasūtītāja ID numurs: TP/20-0817	
Plāna nosaukums: Topogrāfiskais plāns		Lapa: 1	
Mērogs 1:500		Lapas: 3	
0m 5m 10m 15m 20m		Mērogs: 1:500	

Topogrāfisko plānu izstrādāja: Serfificēts ģeodēzists: Jānis Domburs ar Serf.Nr.AC0110	I.Zeps	19.01.2021
Valdes loceklis	J.Domburs	19.01.2021
Serfificēts ģeodēzists	J.Šņucītis	19.01.2021
Mērnieka palīgs		