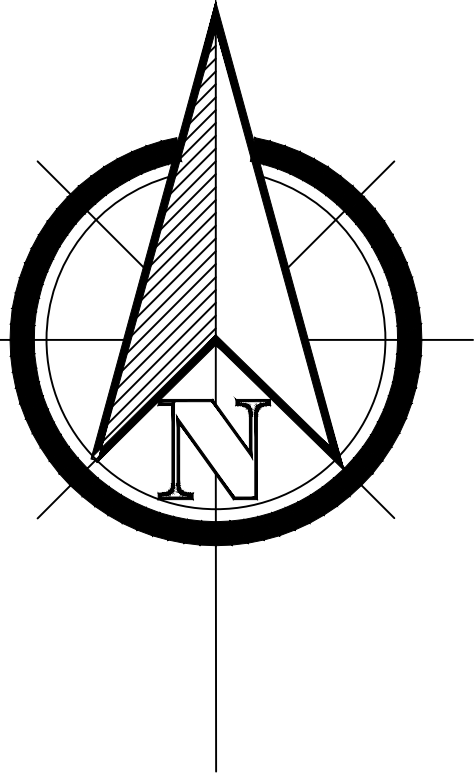


PIENEMTIE APZĪMĒJUMI:

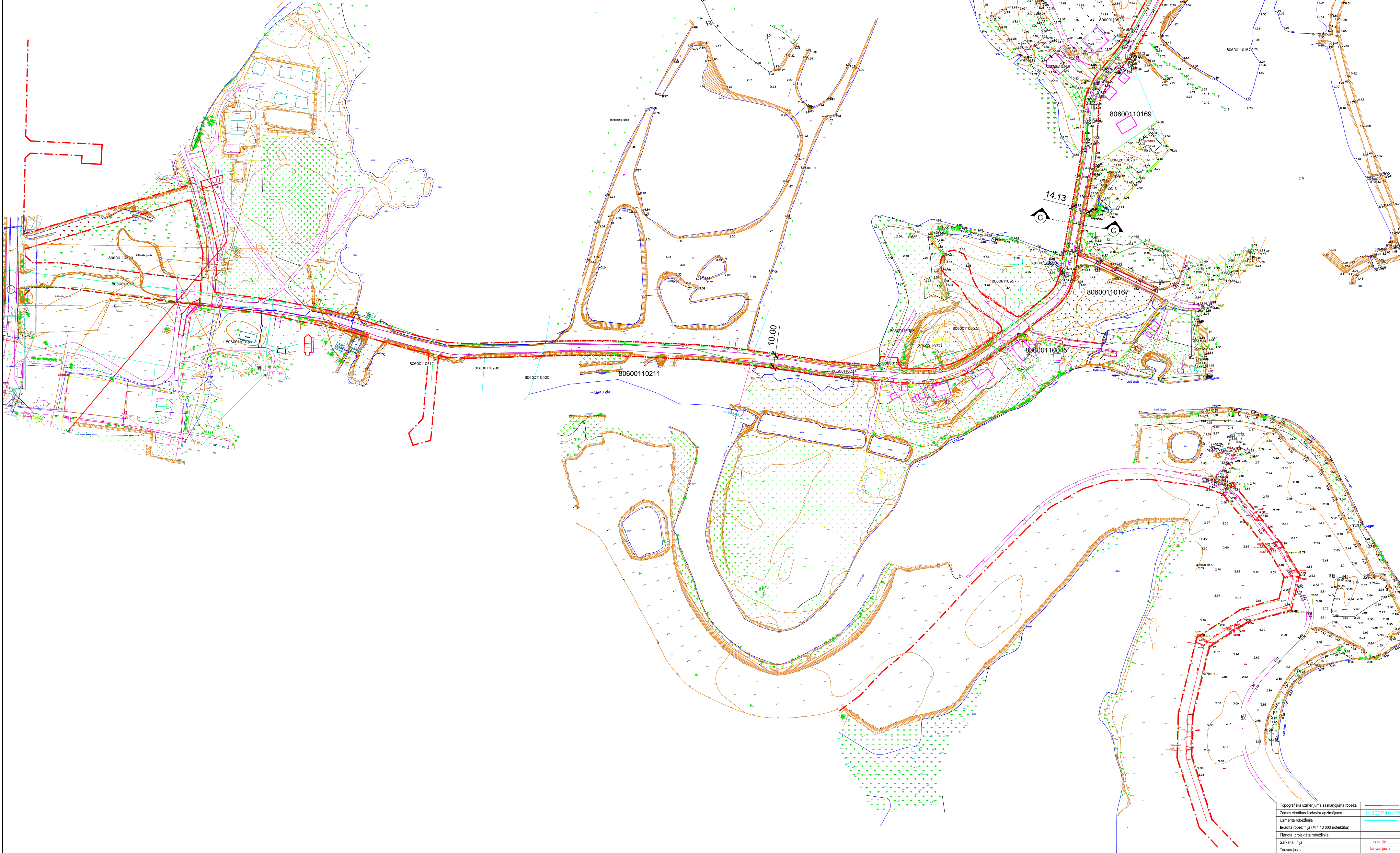
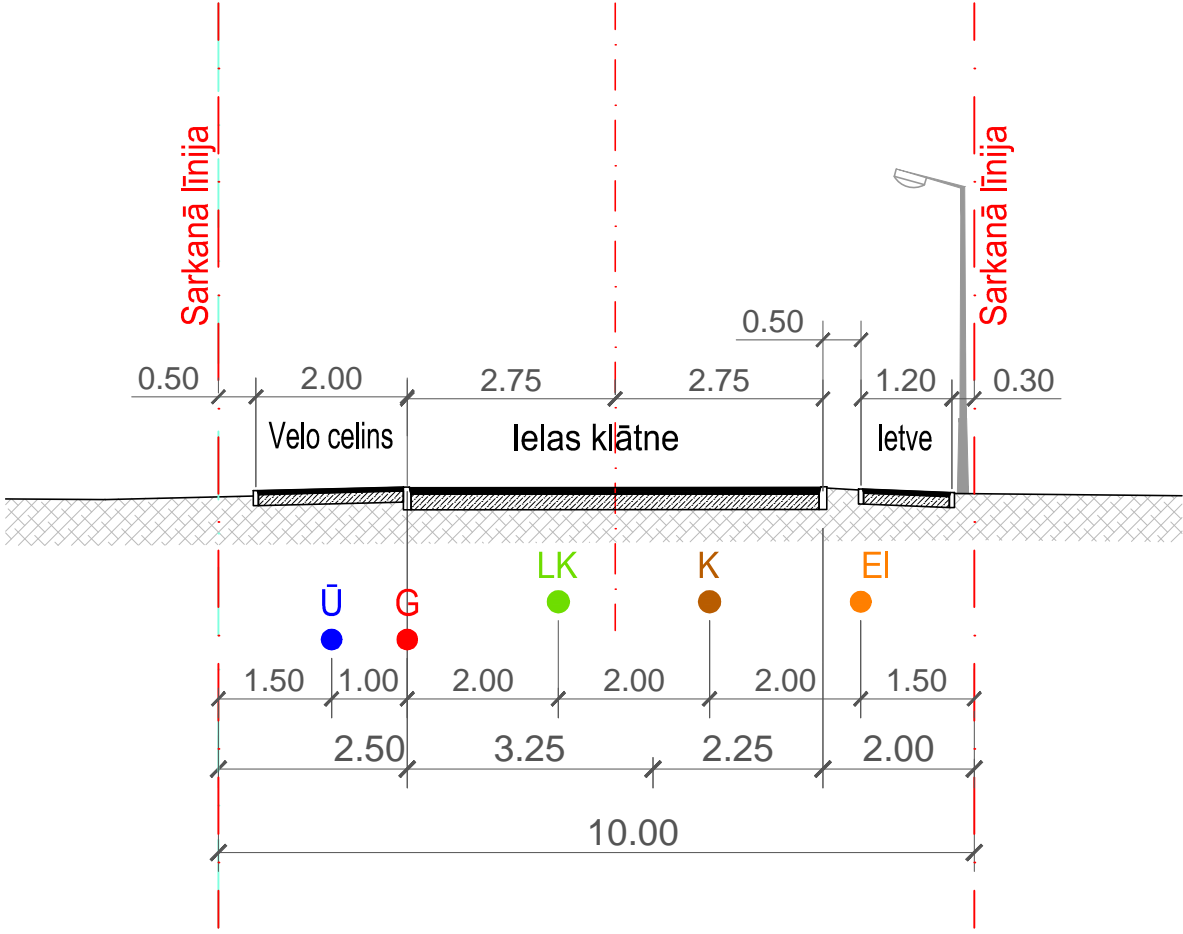
- DzM


Mazslika dzīvjamu apbīves teritorija (DzM)
- TR

Transporta infrastruktūras teritorija
- proj. grūntagābāru robežas
- Sarkanā līnija un tās kizuma punkti
- proj. ceļi
- īpašuma robeža
- Zemes gabala robeža
- koplietojamo grāvju un aizsargosla
- proj. apšvīes līnija
- proj. būvāde
- proj. gāzes vads
- proj. apgādes kabeļi
- proj. 0,4 KV kabellīnija
- proj. telekomunikāciju līnija
- proj. ūdensvads
- proj. sadzīves kanalizācija
- proj. katus ūdens kanalizācija



GRIEZUMS C - C



<div>PROJEKTIETĀJS:</div> <div><div><div>ARHITEKTU BUREJIS SIA VALGUND</div></div><div>SIA "Valgund", Reģ. Nr. LV 40003830555 Rīgas raj., Ropaži, "Valgunda" Tēl: 29216461, fax: 67918604 e-pasts: valgund@val.com</div></div>			<div>OBJEKTS:</div> <div>Kungu ielā 17 Upeciemā, Garkalnes novads</div>				
<div>PASŪTĪTĀJIS:</div> <div>SIA "G.M.Two"</div>							
<div>Proj. vad.</div> <div></div>			<div>V.Lasmane</div> <div>06.01.2014</div>				
<div>Projektēja</div> <div></div>			<div>M.Lasmanis</div> <div>06.01.2014</div>				
<div>Izpildīja</div> <div></div>			<div>M.Kanskis</div> <div>06.01.2014</div>				
<div>PROJEKTS:</div> <div>DETĀLPLĀNOJUMS</div>				<div>Stadija</div> <div>DP</div>	<div>Lapas Nr.</div> <div>7</div>	<div>Lapu sk.</div> <div>8</div>	
<div>FAZĒJUMS:</div> <div>Komunikāciju trases shēma un piebraucamā ceļa plāns</div>				<div>Gads</div> <div>2014</div>	<div>DP-7</div>	<div>M</div> <div>1:200</div>	