
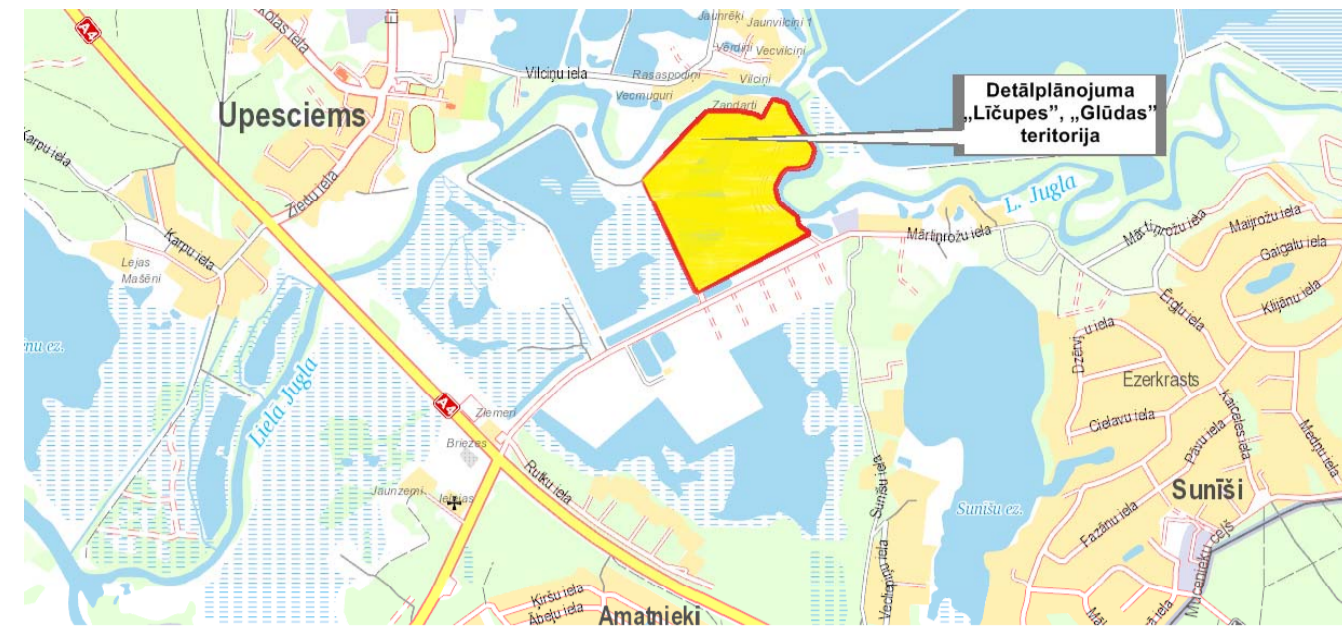


Projektējamās teritorijas izvietojuma shēma



Zemes vienību eksplīkācija

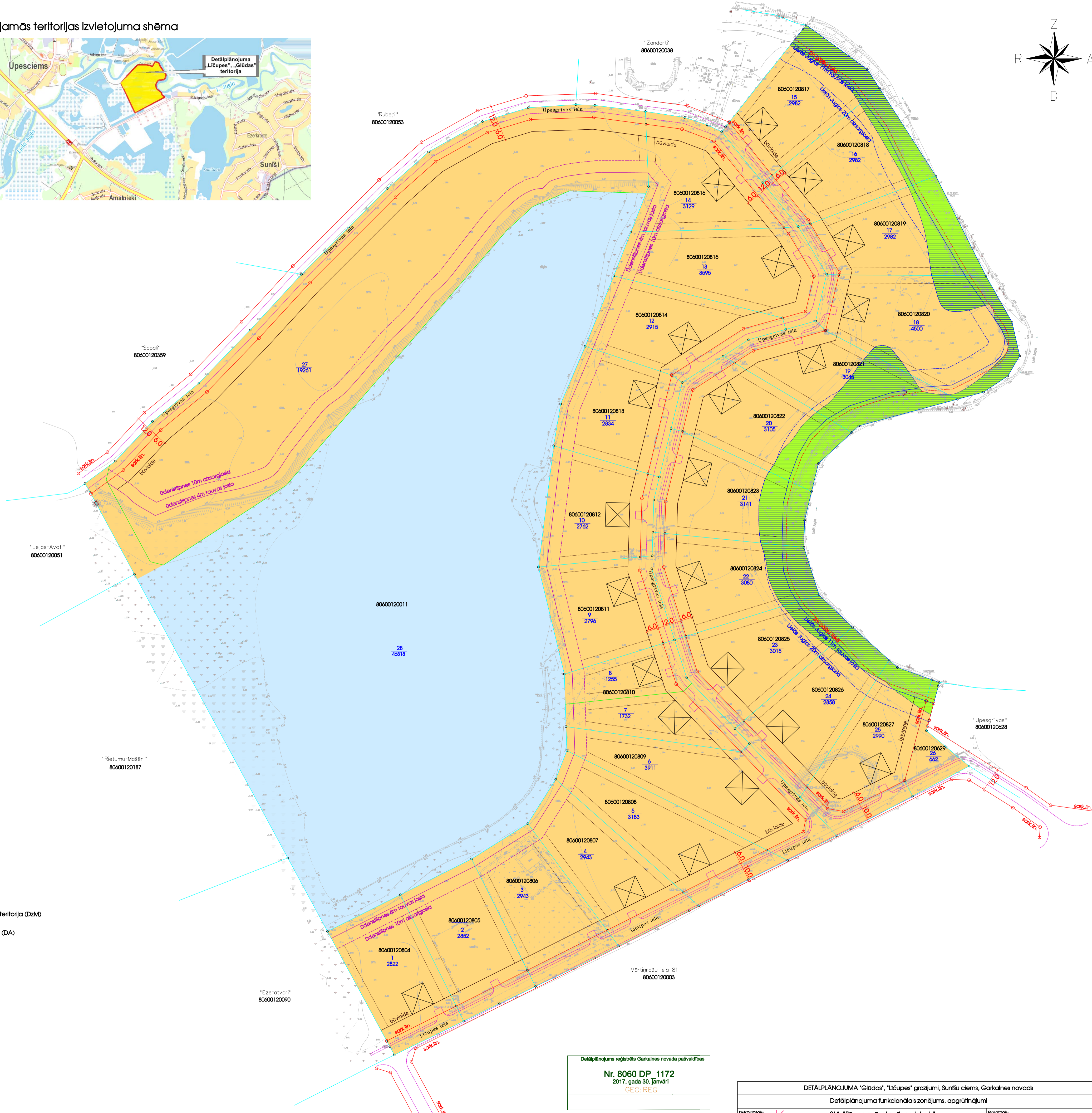
Zemes vienības numurs	Adrese vai "caurējuma priekšskums"	Zemes vienības platība, m ²	Zemes vienības izmantošanas veids, m ²			Būvniecības ierobežojumu teritorija, kas noteikta teritorijas attīstības plānošanas dokumentā - būvvalsts līnija (kods 7313090100), m ²	Būvniecības ierobežojumu teritorija, kas noteikta teritorijas attīstības plānošanas dokumentā - apbūves līnija (kods 7313090100), m ²	Eksploatacijas aizsargjoslas teritorija gar ielu - sarkanā līnija (kods 7312030100), m ²
			DA	DA	0			
1	Liūpes iela 10	2822	2822	-	-	235	372	321
2	Liūpes iela 8	2852	2852	-	-	240	372	350
3	Liūpes iela 6	2943	2943	-	-	265	388	433
4	Liūpes iela 4	2943	2943	-	-	252	475	429
5	Liūpes iela 2	3183	3183	-	-	276	652	455
6	Upesgrīvas iela 5	3911	3911	-	-	442	670	610
7	*Upesgrīvas iela 7	1732	1732	-	-	242	441	251
8	*Upesgrīvas iela 7A	1255	1255	-	-	154	308	151
9	Upesgrīvas iela 9	2796	2796	-	-	275	282	267
10	Upesgrīvas iela 11	2762	2762	-	-	260	272	246
11	Upesgrīvas iela 13	2834	2834	-	-	306	254	299
12	Upesgrīvas iela 15	2915	2915	-	-	346	367	347
13	Upesgrīvas iela 17	3595	3595	-	-	340	517	380
14	Upesgrīvas iela 19	3129	3129	-	-	516	274	585
15	Upesgrīvas iela 28	2982	2388	594	-	210	395	202
16	Upesgrīvas iela 26	2982	2317	665	-	193	407	178
17	Upesgrīvas iela 24	2982	2023	959	-	186	418	173
18	Upesgrīvas iela 22	4500	3525	975	-	181	469	159
19	Upesgrīvas iela 20	3045	1817	1228	-	296	399	297
20	Upesgrīvas iela 18	3105	2356	749	-	277	405	284
21	Upesgrīvas iela 16	3141	2377	764	-	307	423	316
22	Upesgrīvas iela 14	3080	2473	607	-	313	421	329
23	Upesgrīvas iela 12	3015	2559	456	-	308	432	324
24	Upesgrīvas iela 10	2858	2508	350	-	270	449	281
25	Upesgrīvas iela 8	2990	2674	316	-	560	232	531
26	Upesgrīvas iela 6	462	596	66	-	-	-	618
27	*Upesgrīvas iela 21	19261	19261	-	-	2040	50	2060
28	*Upesgrīvas iela 23	46818	580	-	46238	-	-	74

Apgrūtinājumi

Zemes vienības numurs	Tauvas joslas teritorija gar ielu (kods 7311020200), m ²	Dabiskas ūdensresursu aizsargjoslas teritorija piekrastes zonā (kods 7311020100), m ²	Tauvas joslas teritorija gar hidroloģiskajām līnijām (kods 7311020300), m ²	Mākslīga ūdensresursu aizsargjoslas teritorija, kas noteikta par 0,1 hektāru, vides aizsargjoslas teritorija (kods 7311020400), m ²	Gājēju ceļi (ceļi), kas paredzēti sabiedriskai teritorijai (kods 7311011010), m ²	Applūstamā teritorija (kods 7311020600), m ²
1	-	-	164	408	-	-
2	-	-	160	400	-	-
3	-	-	135	343	-	-
4	-	-	107	274	-	-
5	-	-	64	168	-	-
6	-	-	51	137	-	-
7	-	-	47	125	-	-
8	-	-	62	162	-	-
9	-	-	220	543	-	-
10	-	-	243	596	-	-
11	-	-	211	526	-	-
12	-	-	153	386	-	-
13	-	-	97	251	-	-
14	-	-	115	345	-	-
15	524	929	-	-	94	594
16	529	922	-	-	98	605
17	598	1086	-	-	106	959
18	680	1693	-	-	170	975
19	615	1315	-	-	112	1228
20	464	817	-	-	75	749
21	355	764	-	-	65	764
22	343	653	-	-	59	607
23	281	540	-	-	55	455
24	317	581	-	-	56	350
25	285	537	-	-	54	316
26	44	82	-	-	8	66
27	-	-	1379	3461	-	-
28	-	-	-	-	-	-

APZĪMĒJUMI:

- Esošā zemes vienības robeža; robežpunkts
- Proj. zemes vienības robeža
- Sarkanā līnija; pagrieziņa punkts
- Proj. būvvalsts
- Proj. 4m apbūves līnija
- Zemes vienības numurs
- Zemes vienības platība
- Lielās Juglas 20m aizsargjosla
- Lielās Juglas 11m tauvas josla
- Ūdenstilpnes 10m aizsargjosla
- Ūdenstilpnes 4m tauvas josla
- 2m gājēju taka
- Orientējošais apbūves novietojums
- Proj. ceļi, nobrauktuves un trotuāri
- Mazstāvu dzīvojamās apbūves teritorija (DzIV)
- Dabas un apstādījumu teritorija (DA)
- Ūdeņu teritorija (Ū)
- Aplūstamā teritorija



Detālplānojums reģistrēts Garkalnes novada pašvaldībā
Nr. 8060 DP_1172
 2017. gada 30. jūnī
 GEO.REG

DETĀLPĻĀNOJUMA "Glūdas", "Liūpes" grozījumi, Sunīšu ciems, Garkalnes novads			
Detālplānojuma funkcionālais zonējums, apgrūtinājumi			
Izstrādāja:	SIA "Rīgas mērniecības birojs"		Pasūtīja:
Izstrādāja:	V. Uzvārds	Paraksts	Datums
Zemes ieraksts (sertifikāta Nr. BA-151)	U. Čuma - Zvirbulis		
Mērogs	1:1000		
Lapa	1		
Lapas	3		