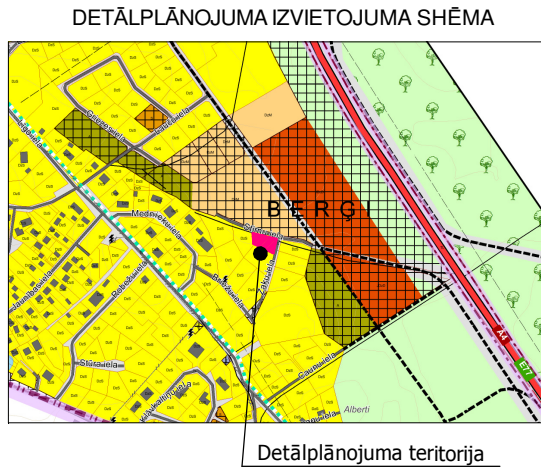



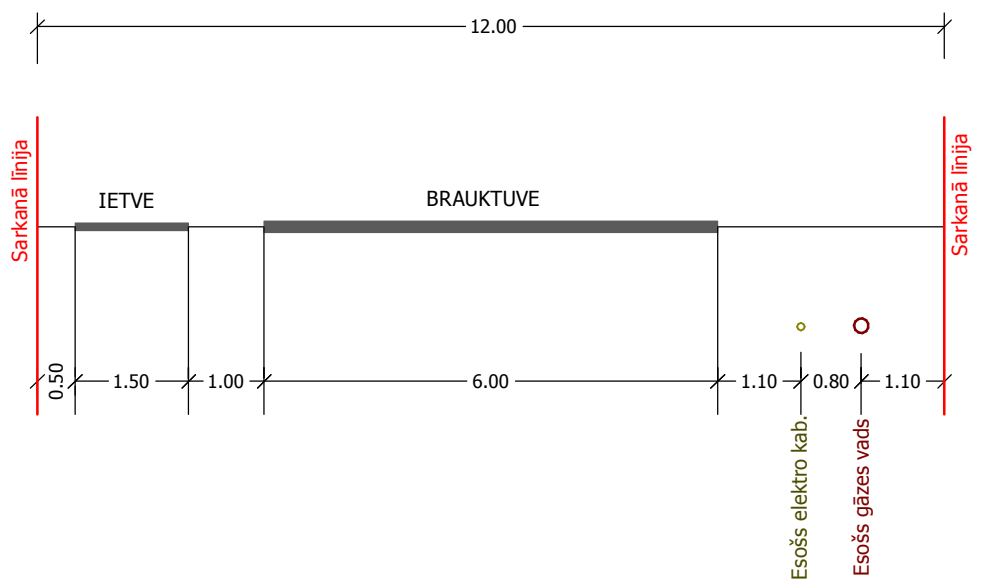
x=316400  
y=518750

**APZĪMĒJUMI**

	Zemes vienības robeža
	Sarkanā līnija
	Būvlaide
	Apbūves līnija
	Aizsargjosla gar gāzesvadu ar spiedienu līdz 0.4 MPa
	Aizsargjosla gar elektrisko tīklu kabeļu līniju
	Iela
	Savrupmāju dzīvojamās apbūves teritorija
	Orientējošais apbūves novietojums



**STIRNU IELAS ŠĶĒRSPROFILS A - A**  
M 1:100



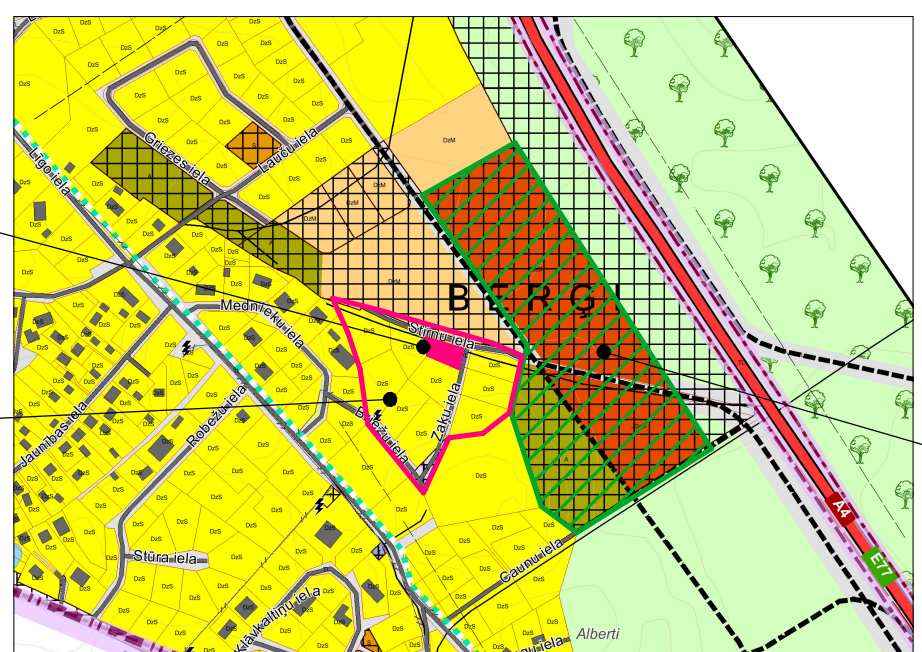
**Zemes vienību eksplikācija**

Zemes vienības numurs	Adrese	Zemes vienības izmantošanas veids	Zemes vienības platība, m <sup>2</sup>	Ekspluatācijas aizsargjoslas teritorija gar ielu - sarkanā līnija (kods 7312030100), m <sup>2</sup>	Ekspluatācijas aizsargjoslas teritorija gar elektrisko tīklu kabeļu līniju (kods 7312050201), m <sup>2</sup>	Ekspluatācijas aizsargjoslas teritorija gar gāzesvadu ar spiedienu līdz 0,4 MPa (kods 7312080101), m <sup>2</sup>
1	Stirnu iela 4	DzS + TL	921+177=1098	177	105	134

DzS - Savrupmāju dzīvojamās apbūves teritorija  
TL - Satiksmes infrastruktūras objektu teritorija

Zemes vienība Stirnu iela 4 - detālplānojuma grozījumu teritorija

Detālplānojuma Lilitas teritorija



Detālplānojuma teritorija, kurā tiks izvietotas ūdensņemšanas vietas ugunsdzēsības vajadzībām

**PIEZĪMES:**  
 1. LKS-92 koordinātu sistēma.  
 2. Baltijas augstumu sistēma.  
 3. Uzmērīšana veikta 2013.gada janvārī.  
 4. Inženiertehniskās komunikācijas uznestas pēc arhīva materiāliem un salīdzinātas apkalpojošajās organizācijās.  
 5. Kadastra informācija atbilst VZD kadastra kartei.  
 6. Uzmērīšanā izmantoti valsts GPS atbalstīta punkts Ojārs x=309093.959 y=504631.306 h=20.91 uzmērīšanas tīkla punkti noteikti pēdējās reģistrācijas režīmā.  
 Nr.6100 x=316379.221 y=518809.998 h=8.44  
 Nr.6101 x=316416.881 y=518764.926 h=9.78  
 7. Mēroga koeficients 0.9996237  
 8. Uzmērīšana veikta saskaņā ar 24.04.2012. Ministru kabineta noteikumiem Nr. 281 "Augstas detalizācijas topogrāfiskās informācijas un tās centrālās datubāzes noteikumi" un topogrāfiskie apzīmējumi atbilst minēto noteikumu 1. pielikumam. „Zemes vienību robežas ir attēlotas atbilstoši zemes kadastrālās uzmērīšanas un vietējā ģeodēziskā tīkla precizitātei un var nesakrist ar situāciju plānā”. Plānšētes Nr.4314-44-24.2 Platība 0.14 ha

SASKAŅOTS  
zemes vienības Stirnu iela 4  
kad. Nr.8060-006-0383  
īpašnieks  
A.Popovs  
23.04.2014



DETĀLPLĀNOJUMA "LILITAS" GROZĪJUMI, Berģu ciems, Garkalnes novads zemes vienībai Stirnu ielā 4, kadastra Nr.8060-006-0383					
Detālplānojuma funkcionālais zonējums, aizsargjoslas					
Izstrādājis: SIA "PROJEKTS 3i" Reģ. Nr.40103373734 Ausekļa iela 3-99, Rīga, LV-1010			Pasūtītājs: GARKALNES NOVADA DOME Reģ. Nr. 90000024313 Brīvības gatve 455, Rīga, LV-1024		
Izstrādāja:	V.Uzvārds	Paraksts	Datums	Mērogs	1:500
Arhitekts:	I.Jekale		2014	Lapa	1
Rasēja:	J.Skudra		2014	Lapas	1