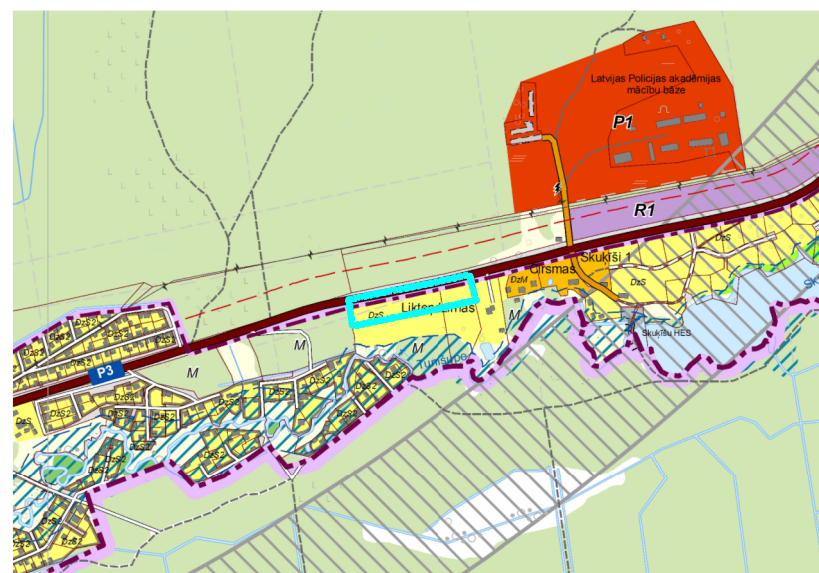
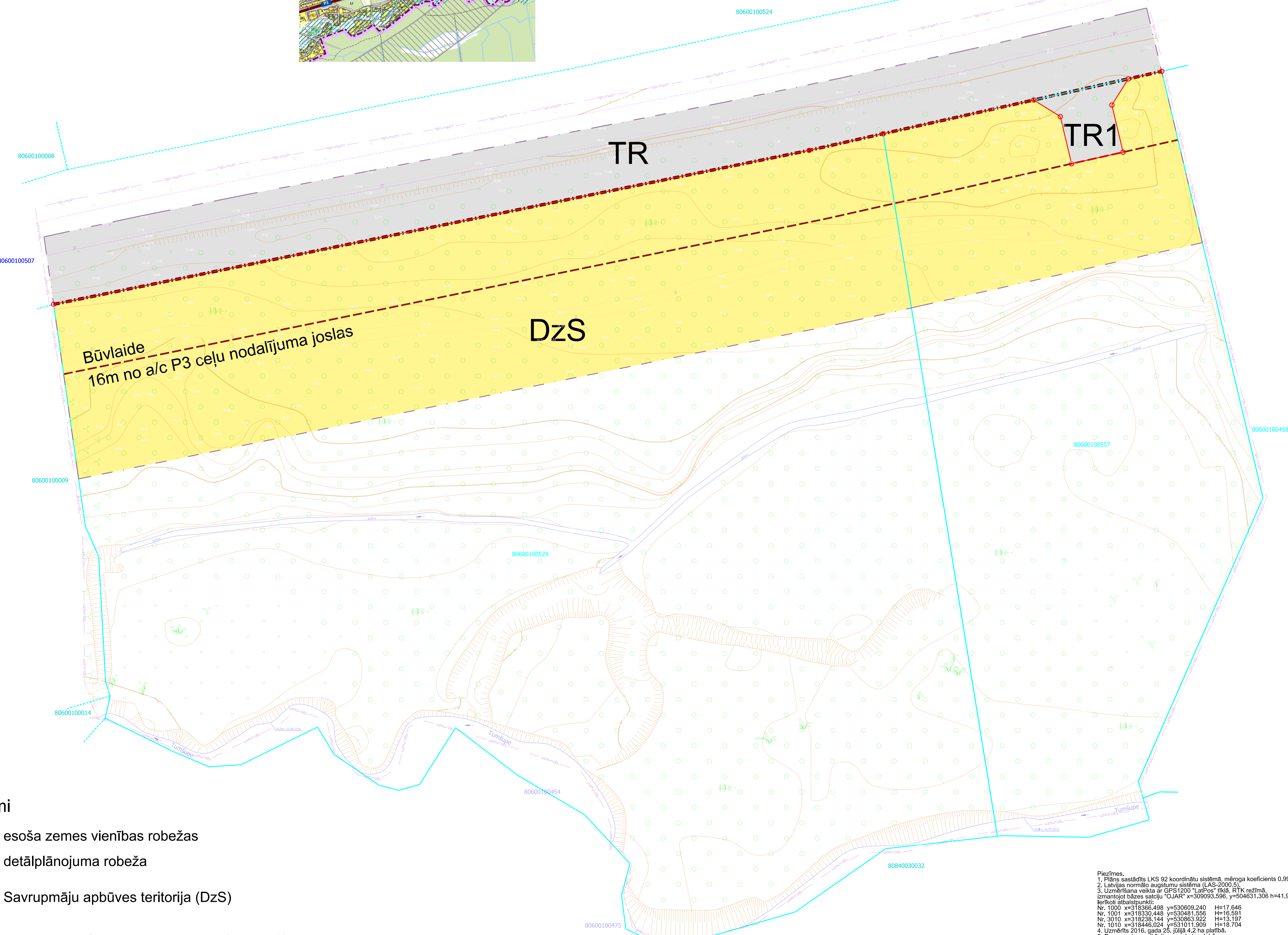
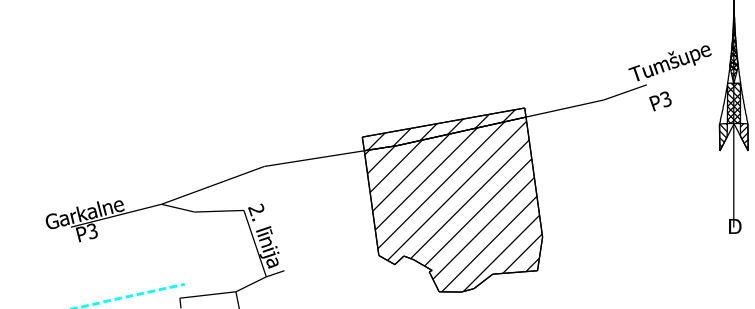


ORGANIZĀCIJU APLIECINĀJUMS PAR PLĀNĀ UZRĀDĪTO APAKŠZEMES KOMUNIKĀCIJU ATBILSTĪBU ŠO ORGANIZĀCIJU ARHĪVU MATERIĀLIEM					
ORGANIZĀCIJA	KOMUNIKĀCIJA	PARAKSTS	DATUMS	UZVĀRDS	PIEZĪMES
AS "LATVIJAS GĀZE"	GĀZES VADS	Paraksts	28.07.2016	A.Kumplīna	
AS "Sadales tīkls"	EL. KABELĪ, GAISMAS KABELĪ	Paraksts	01.08.2016	E.Voronovs	
SIA "LATTELECOM"	TELEFONA KABELĪ	Paraksts	28.07.2016	M.Priekulis	
VAS Latvijas radio un televīzijas centrs	SAKARU KABELĪ	Paraksts	04.08.2016	A.Puzirjovs	2210/0776

Detālpārplānojuma izvietojums Spēkā esošā Teritorijas funkcionālā zonējuma kartē



Objekta izvietojuma shēma



- ### Apzīmējumi
- esoša zemes vienības robežas
 - - - detālpārplānojuma robeža
 - Savrupmāju apbūves teritorija (DzS)
 - Transporta infrastruktūras teritorija (TR; TR1)
 - - - ciema robeža
 - - - projektēta būvlaide
 - projektēta ielas sarkanā līnija
 - ar pagrieziena punktu (kods 7312030100)

Piezīmes:
 1. Plāns sastādīts LKS 92 koordinātu sistēmā, mēroga koeficients 0,999600.
 2. Latvijas normālo augstumu sistēma (LAS-2000,5).
 3. Uzmēršana veikta ar GPS1200 "LatPos" tīkla RTK režīmā, izmantotā bāzes stacija "QANT" x=309093,996, y=504631,306 h=41,961
 Ierīkoti atbalstpunkti:
 Nr. 1000 x=318368,498 y=530609,240 H=17,646
 Nr. 1001 x=318330,448 y=530481,556 H=16,591
 Nr. 3010 x=318238,144 y=530863,922 H=13,197
 Nr. 1010 x=318446,024 y=531011,909 H=18,704
 4. Uzmērīts 2016. gada 25. jūlijā 4,2 ha platībā.
 5. Pazemes komunikācijas apsektas dabā un saskaņotas ar ekspluatējamām organizācijām.
 6. Kadastra informācija atbilst VZD kadastra kartei.
 7. Topogrāfiskie apzīmējumi atbilst Ministru kabineta 2012. gada 24. aprīļa noteikumiem Nr.281: "Augstas detalizācijas topogrāfiskās informācijas un tās centrālās datubāzes noteikumi"
 1. pielikuma specifikācijai.
 8. Sarkanās līnijas atbilstoši pašvaldības teritorijas plānojumam.
 9. Zemes vienību robežas ir attēlotas atbilstoši zemes kadastrālās uzmēršanas un vietējā ģeodēziskā tīkla precizitātei un var nesakrist ar situāciju plānā.
 10. Kadastra lejuplādētās datnes nosaukums - 295998.edoc. Datnes lejuplādēta 2016. gada 14. jūlijā.

Uzmērījums reģistrēts Garkalnes novada pašvaldības
 augstas detalizācijas topogrāfiskās informācijas dienībā ar
 Nr. 8060 T_853
 2016. gada 5. augustā
 GEO-REG
 SIA "GEO-REG", Brīvības ielā 163 k-1-42, Rīga, LV-1012 Reģ.Nr. 40103856349
 T: 29664076 E: info@georeg.lv

**! Uzmanību plāns sastādīts Latvijas normālo
 augstumu sistēmā epochā 2000,5 (LAS-2000,5),
 Eiropas vertikālās augstumu sistēmas (EVRS)
 realizācija Latvijas teritorijā.**

Izstrādātājs: SIA "PROJEKTS 3i" Reģ. Nr. 40103373734 Ausekļa iela 3-99, Rīga, LV-1010		Pasūtītājs: Garkalnes novada dome	
Arhitekts: I.Jekale	Kartogrāfs: V.Saltenieks	2017	Objekts: Liepnas un Kūrmīši, Garkalnes novads
Detālpārplānojuma funkcionālais zonējums, Galvenie apgrūtinājumi		Lapa	Lapas
M 1:500		2016/07-27	1 2