

# Detālpārplānojuma izvietojums

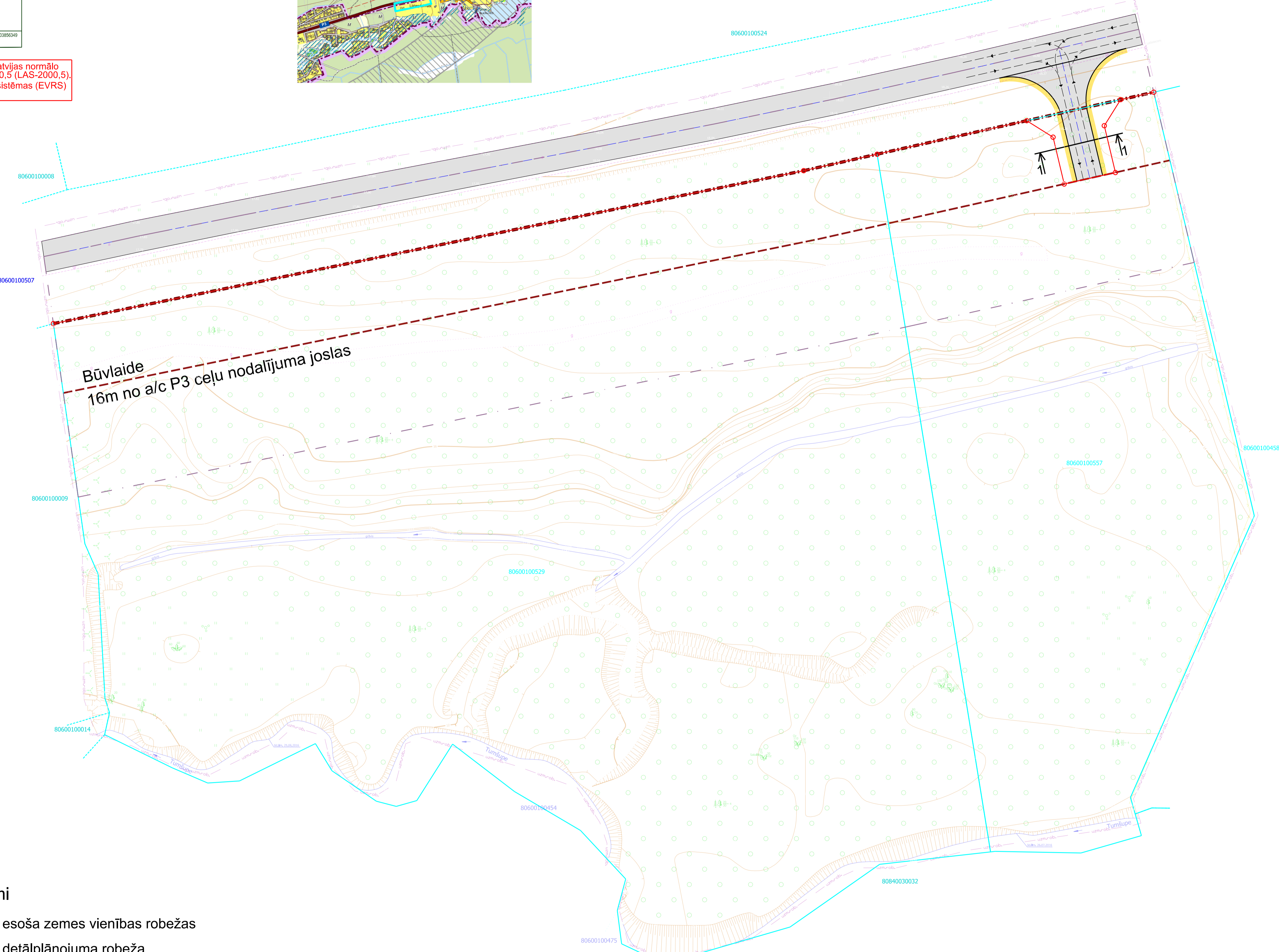
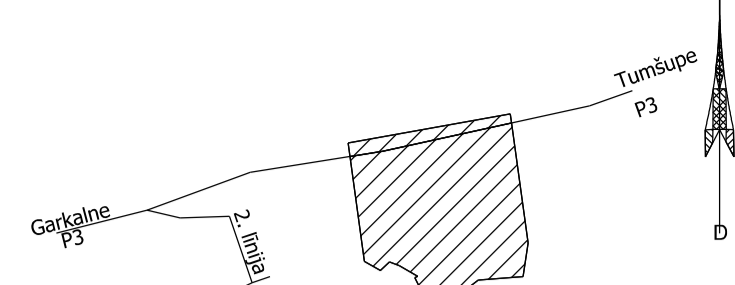
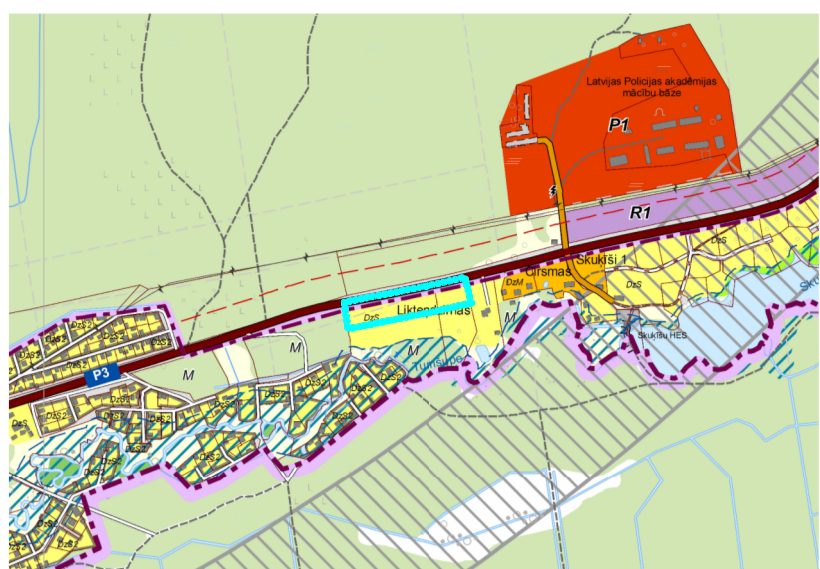
## Spēkā esošā Teritorijas funkcionālā zonējuma kartē

# Objekta izvietojuma shēma

ORGANIZĀCIJU APLIECINĀJUMS PAR PLĀNĀ UZRĀDĪTO					
APAKŠZEMES KOMUNIKĀCIJU ATBILSTĒBU ŠO ORGANIZĀCIJU ARHĪVU MATERIĀLIEM					
ORGANIZĀCIJA	KOMUNIKĀCIJA	PARAKSTS	DATUMS	UZVĀRDS	PIEZĪMES
AS "LATVIJAS GĀZE"	GĀZES VADS	Paraksts	28.07.2016	A.Kumļpa	
AS "Sadales tīkls"	EL. KABELI,GAISMAS KABELI	Paraksts	01.08.2016	E.Voronovs	
SIA "LATTELECOM"	TELEFONA KABELI	Paraksts	28.07.2016	M.Priekulis	
VAS Latvijas radio un televīzijas centrs	SAKARU KABELI	Paraksts	04.08.2016	A.Puzīrjovs	2210/0776

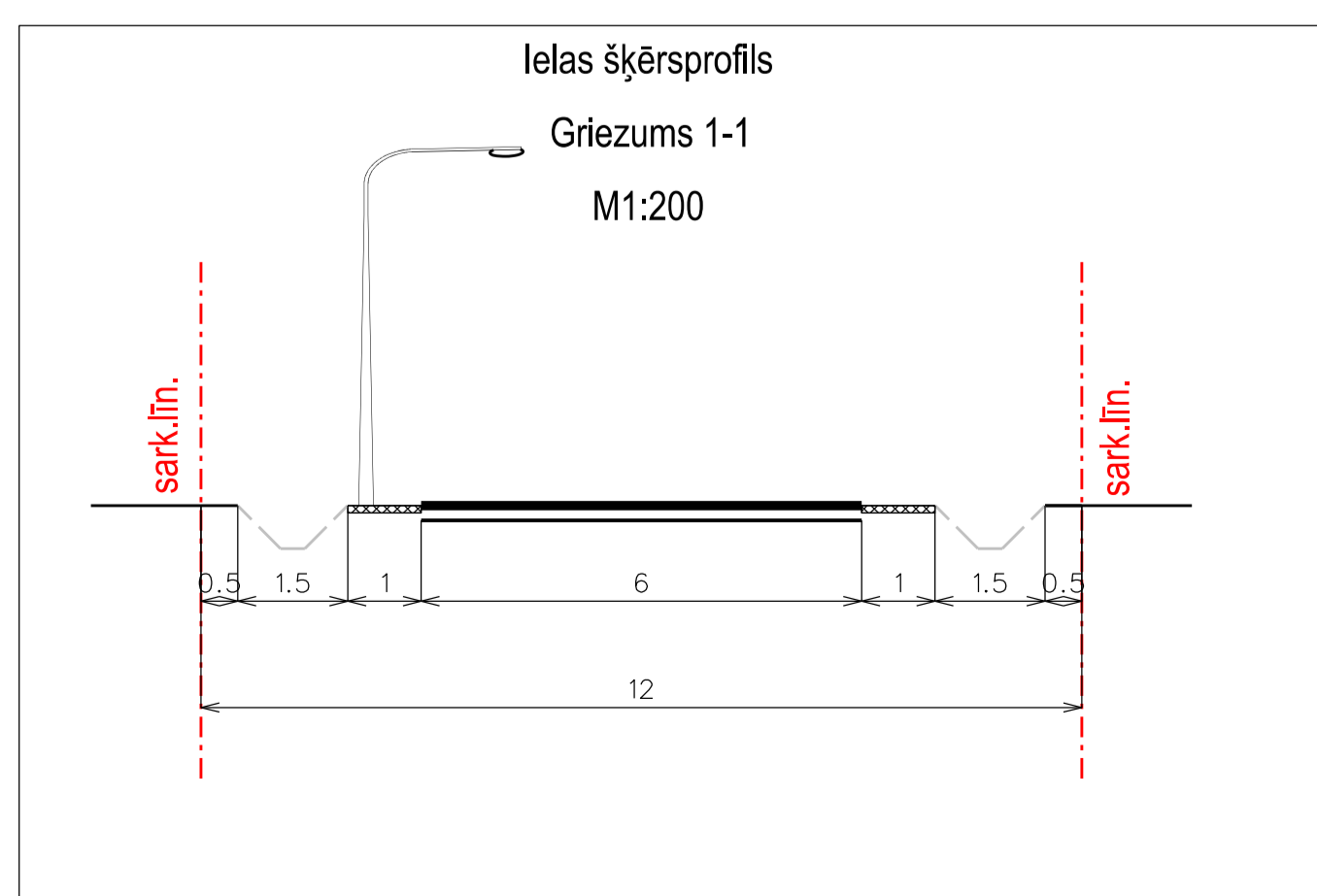
Uzmērījums reģistrēts Garkalnes novada pašvaldības augstas detaļizācijas topogrāfiskās informācijas datubāzē ar  
**Nr. 8060 T. 853**  
 2016. gada 5. augustā  
**GEO:REG**  
 SIA "GEO:REG", Brīvības iela 183 k-142, Rīga, LV-1012 Reģ.Nr. 40103856349  
 T: 29554676 E: info@gereg.lv

I Uzmanību plāns sastādīts Latvijas normālo augstumu sistēmā epochā 2000,5 (LAS-2000,5), Eiropas vertikālās augstumu sistēmas (EVRS) realizācija Latvijas teritorijā.



### Apzīmējumi

- esoša zemes vienības robežas
- detālpārplānojuma robeža
- ciema robeža
- projektēta būvlaide
- projektēta ielas sarkanā līnija ar pagrieziena punktu (kods 7312030100)



Piezīmes:  
 1. Plāns sastādīts LKS 92 koordinātu sistēmā, mēroga koeficients 0.999600.  
 2. Latvijas normālo augstumu sistēma (LAS-2000,5).  
 3. Uzmēršana veikta ar GPS/200 "LatPos" tīkla, RTK režīmā, izmantojot bāzes staciju "OJAR" x=309093.596, y=504631.306 h=41.961  
 Ierīkoti atbilstīgi:  
 Nr. 1000 x=318366.498 y=530609.240 H=17.646  
 Nr. 1001 x=318330.448 y=530481.556 H=16.591  
 Nr. 3010 x=318238.144 y=530863.922 H=13.197  
 Nr. 1010 x=318446.024 y=531011.909 H=18.704  
 4. Uzmērīts 2016. gada 25. jūlijā 4.2 ha platībā.  
 5. Pazemes komunikācijas apsekojots citā un saskaņots ar ekspluatējošām organizācijām.  
 6. Kadastra informācija atbilst VZD kadastra kartē.  
 7. Topogrāfiskie apzīmējumi atbilst Ministru kabineta 2012. gada 24. aprīļa noteikumiem Nr.281: "Augstas detaļizācijas topogrāfiskās informācijas un tās centrālās datubāzes noteikumi" 1. pielikuma specifikācijai.  
 8. Sarkanās līnijas atbilst pašvaldības teritorijas plānojumam.  
 9. Zemes vienību robežas ir atbilstošas atbilstošai zemes kadastrālās uzmēršanas un vietējā ģeodēziskā tīkla precizītai un var nesakrist ar situāciju plānā.  
 10. Kadastra lejuplādētais dalnes nosaukums - 295998.edoc. Datnes lejuplādēta 2016. gada 14. jūlijā.

Izstrādātājs: <b>PROJEKTS 31</b>		SIA "PROJEKTS 31" Reģ. Nr.40103373734 Ausekļa iela 3-99, Rīga, LV-1010		Pasūtītājs: Garkalnes novada dome	
Arhitekts	I.Jekale	2017	Objekts: Liepņas un Kumši, Garkalnes novads		
Kartogrāfs	V.Salenieks	2017	Transporta organizācijas shēma	Lapa	Lapas
			M 1:500	2016/07-27	2