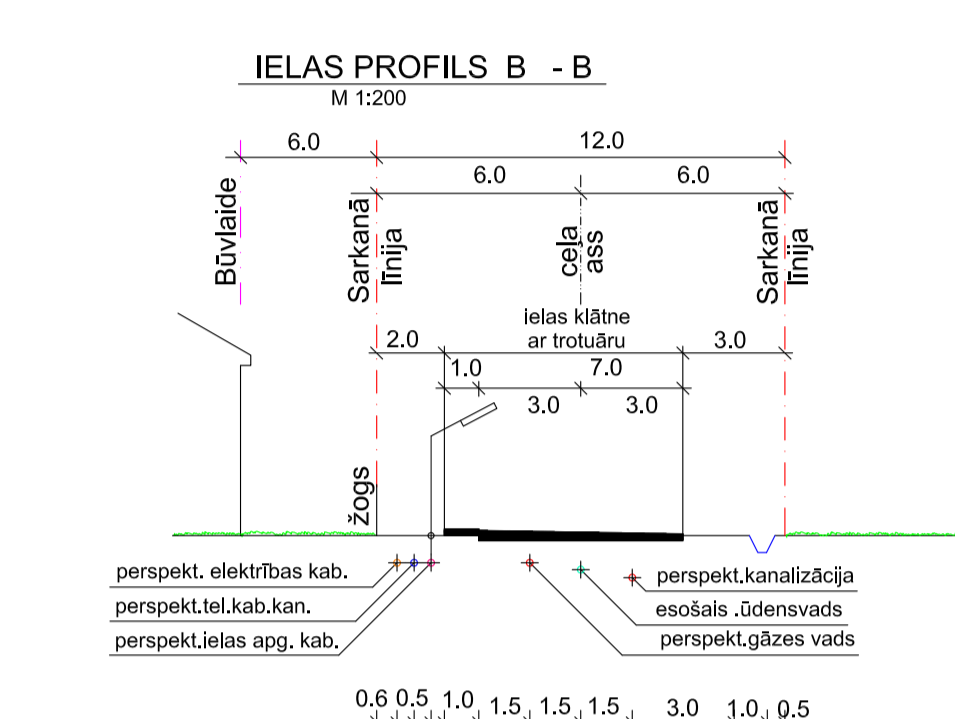
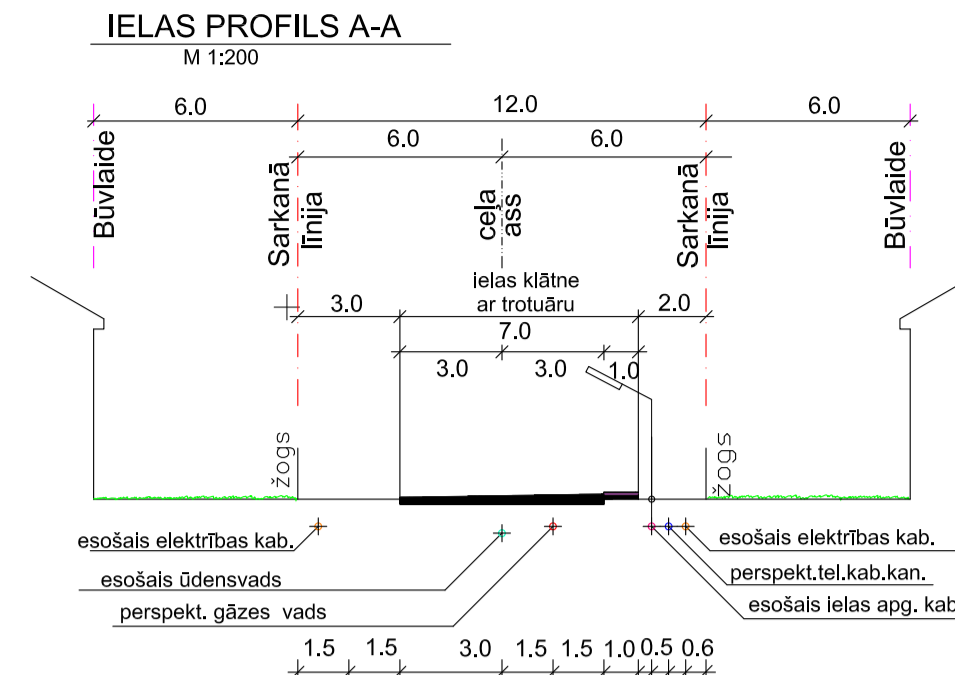
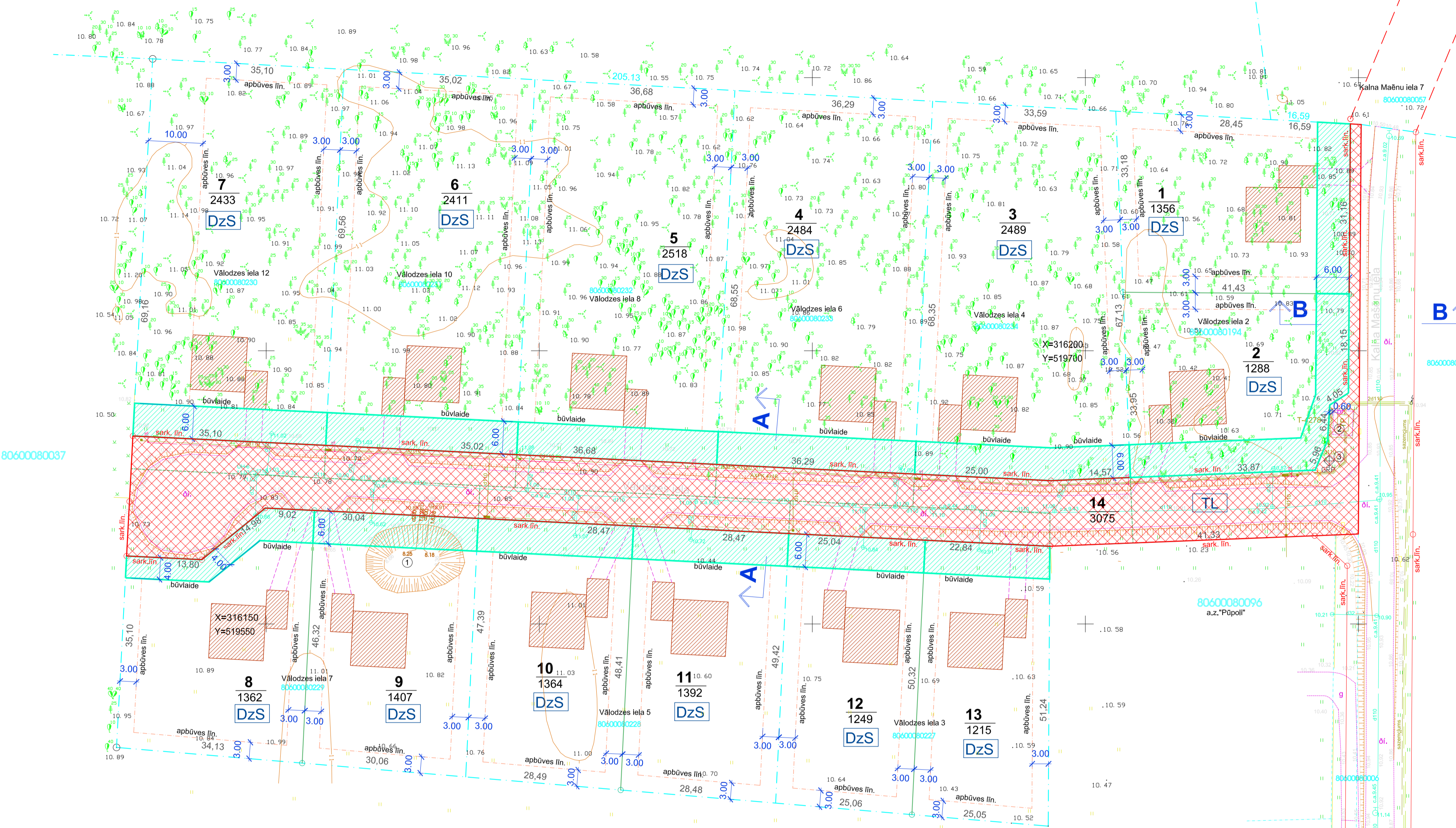


Organizācija	Komunikācija	Paraksts	Datums	Uzvārds	Piezīmes
AIS "Sadales tīkls"	Elektriskie kabeļi	Paraksts	17.10.2011.	M.Zelčs	
A/s "Latvijas gāze"	Gāzes vads	Paraksts	20.10.2011.	G.Graudīņš	
SIA "Lattelecom"	Sakaru kabeļi	Paraksts	20.10.2011.	U.Skuplītis	Nr.3432
SIA "Lattelecom"	Tālsakaru kabeļi	Paraksts	20.10.2011.	G.Savneris	Nr.1488
LRLP Zemes un ūdens resursu daļa	Meliorācija	Paraksts	20.10.2011.	LLagzdīns	Nr.1522E/11
Garkalnes novada būvvalde	Ūdensvads, kanalizācija	Paraksts	20.10.2011.	M.Zāģis	
VAS "LRTC"	Sakaru kabeļi	Paraksts	20.10.2011.	E.Hāns	
Valsts zemes dienests	Kadastra informācija	83605.edoc	27.10.2011.	A.Klūga	

## DETĀLPLĀNOJUMA GROZĪJUMI, Garkalnes pag. "VĀLODZES"

M 1:500



### PIENĒMTIE APZĪMĒJUMI:

- 3/1739 - parces Nr. 1739, parces platība 3075
- esošās uzmērītās īpašumu robežas
- jaunizveidotās robežas
- likvidējamās robežas
- apbūves līnija
- Dzs - īpašuma izmantošanas veids saskaņā ar teritorijas plānojumu-savrupmāju dzīvojamās apbūves teritorija
- proj. 6m būvvalde
- orientējamais ēku novietojums (precizējams tehniskajā projektā)
- izbūvētāis ugunsdzēsības baseins ar ūdensņemšanas vietu
- esošā transform.apakšstacija 20 kV-0.4 kV
- projektētais gāzes regulēšanas punkta novietne
- esošā 0.4 kV elektrības kabeļu līnija
- projektētā ārējā apgaismojuma elektrības kabeļu līnija
- esošais ugunsdzēsības hidrants
- esošais ūdensvads
- 7312030200 Eksploataācijas aizsargjoslas ter. gar ielu -būvvalde
- 7312030100 Eksploataācijas aizsargjoslas ter. gar ielu -sarkanā līnija

### Zemesgabalu adresācija, apgrūtinājumu un apbūves rādītāju tabula.

Zemes gabala Nr. plānā	Kadastra Nr.	Esošā adrese	Adresācijas priekšlikums	Zemes gabala platība kv.m	Plānotais zemes gab. izmantoš. veids	Maks. apbūves blīvums %	Maks. būves stāvu skaits	Ekspluatācijas aizsargjoslas ter. gar ielu -būvvalde kv.m	Ekspluatācijas aizsargjoslas ter. gar ielu-sarkanā līnija kv.m
1	80600080194	Vālodzes iela 2	Vālodzes iela 2a	1356	DzS	30%	3 st.	188	7312030200
2		Vālodzes iela 2		1288	DzS	30%	3 st.	355	7312030100
3	80600080234	Vālodzes iela 4	Vālodzes iela 4	2489	DzS	30%	3 st.	236	
4	80600080233	Vālodzes iela 6	Vālodzes iela 6	2484	DzS	30%	3 st.	218	
5	80600080232	Vālodzes iela 8	Vālodzes iela 8	2518	DzS	30%	3 st.	220	
6	80600080231	Vālodzes iela 10	Vālodzes iela 10	2411	DzS	30%	3 st.	210	
7	80600080230	Vālodzes iela 12	Vālodzes iela 12	2433	DzS	30%	3 st.	213	
8	80600080229	Vālodzes iela 7	Vālodzes iela 7a	1362	DzS	30%	3 st.	168	
9		Vālodzes iela 7		1407	DzS	30%	3 st.	180	
10	80600080228	Vālodzes iela 5	Vālodzes iela 5a	1364	DzS	30%	3 st.	171	
11		Vālodzes iela 5		1392	DzS	30%	3 st.	171	
12	80600080227	Vālodzes iela 3	Vālodzes iela 3a	1249	DzS	30%	3 st.	150	
13		Vālodzes iela 3		1215	DzS	30%	3 st.	138	
14				3075	TL				3075

\*PIEZĪMES: Plānotajiem zemesgabaliem izvērtētas un noteiktas esošo objektu aizsargjoslas. Perspektīvo jaunbūvējamu komunikāciju aizsargjoslas nosakāmas pēc attiecīgo komunikāciju projektēšanas, izbūvēšanas un precīzas uzmērīšanas.

Topogrāfiskā uzmērījuma saskaņošanas robeža	
Zemes vienības kadastra apgrūtinājuma	1:500002405
Uzmērītā robežlīnija	
Izstrādātā robežlīnija (M 1:10 000 noteikšana)	
Plānotā, projektētā robežlīnija	
Sarkanā līnija	sark.līn.
Aizsargjoslas	lauvas josla

- PIEZĪMES:
- LKS-92 koordinātu sistēma.
  - Baltijas augstumu sistēma.
  - Uzmērīšana veikta 2011. gada oktobrī.
  - Inženier tehniskās komunikācijas daļēji apsektas dabā un salīdzinātas apkaimējošajās organizācijās.
  - Kadastra informācija atbilst VZD kadastra kartei.

Objekts:	DETĀLPLĀNOJUMA GROZĪJUMI	Garkalnes pag. "VĀLODZES"
Pasūtītājs:	SIA "Eventus grupa"	Stadija
Rasēja nosaukums:		Gala rediģācija
	Plānotā izmantošana. Aizsargjoslas. Inženierkomunikācijas.	Lapa 3
Pasūtītājs:	D. Penke	Lapas 3
Projekta vad.:	I.Mauriņe	
Izstrādātājs:	I.Mauriņe	05. 2012.g. M 1:500