



22.04.2004 Nr. CG-7/238

Eksperta atzinums par biotopiem

Saskaņā ar VARAM un ZM apstiprināto ekspertu sarakstu "Nozaru eksperti, kuri tiesīgi sniegt atzinumus par mikroliegumu izveidošanu", kas izdots sakarā ar 30.01.2001. MK noteikumiem Nr.45 "Mikroliegumu izveidošanas, aizsardzības un apsaimniekošanas noteikumi" 24.punktu, ZM instrukciju Nr.7 (09.11.2001.) "Meža biotopu, kuriem izveidojami mikroliegumi, noteikšanas metodika", MK noteikumiem Nr. 421 (30.01.2001.) "Īpaši aizsargājamo biotopu veidu saraksts" un VMD instrukciju (05.03.2002.) "Īpaši aizsargājamo meža iecirkņu izvērtēšanas kārtība", apsekots un novērtēts objekts Rīgas rajona Garkalnes pagastā:

"VECBRIEZES" (Kadastra Nr. 8060 012 0002)

Objekta platība 17,7 ha, no kuriem lauksaimniecībā izmantojamā zeme (aramzeme) aizņem 2,6 ha un meži - 14,6 ha.

Meža platība vērtējama kā saimnieciskie meži. Meža platībā konstatēta dzīvotspējīga ierobežoti izmantojamās īpaši aizsargājamās sugas - gada staipekņa *Lycopodium annotinum* populācija (pielikumā: zemes robežu plāns ar iezīmētu sugas atradni).

Lauksaimniecībā izmantojamā zeme (aramzeme) vērtējama kā atmata, kurā dominē smiltāju ciesa, parastā vībotne un parastais pelašķis. Tajā nav konstatētas dabiska pļavas biotopa pazīmes: neielabotu pļavu indikatorsugas, kā arī īpaši aizsargājamās un retās augu sugas un augu sugas, kurām veidojami mikroliegumi.

Slēdziens:


Visā objekta platībā nav konstatēti dabiskie meža un aizsargājamie biotopi.

Meža konstatēta ierobežoti izmantojamā īpaši aizsargājamā suga- gada staipeknis *Lycopodium annotinum* (pielikumā: zemes robežu plāns ar iezīmētu sugas atradni).

Lai saglabātu sugu, jā saglabā mežaudze sugas atradnes platībā. Ģenerālā plāna izstrādes gaitā nepieciešams būvju izvietojuma saskaņojums ar biotopu ekspertiem.

Lauksaimniecībā izmantojamā zemē nav konstatētas dabiska pļavas biotopa pazīmes, kā arī īpaši aizsargājamās un retās augu sugas un augu sugas, kurām veidojami mikroliegumi.

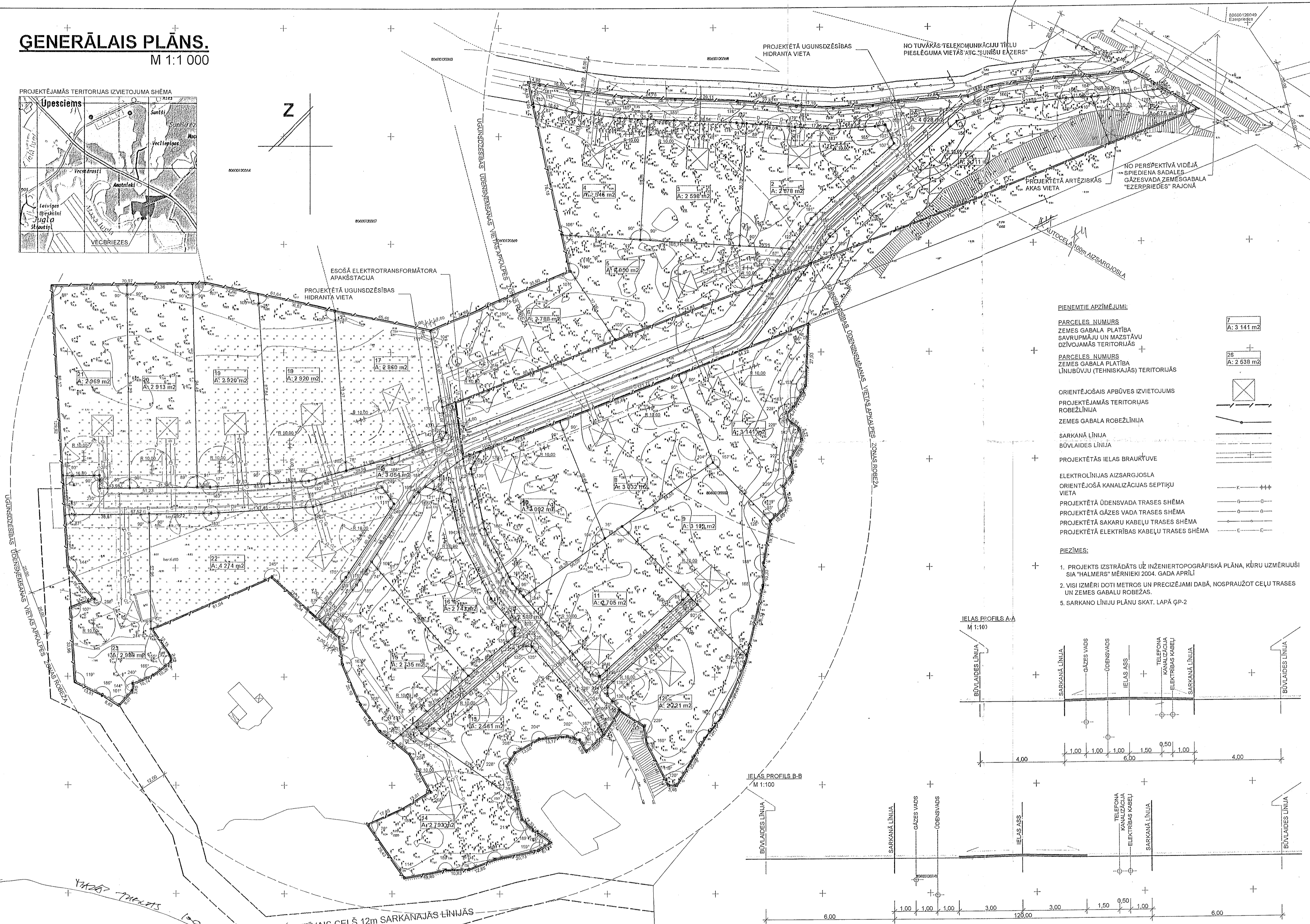
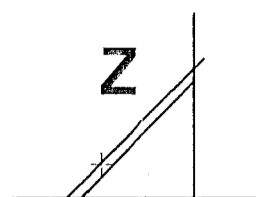
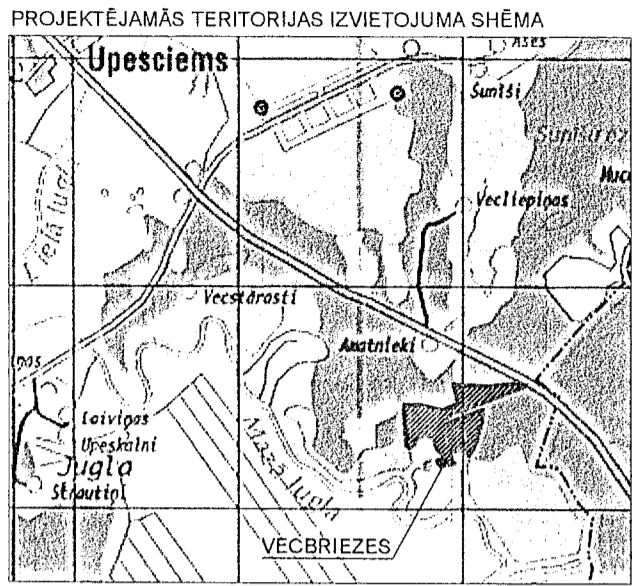
LLU Meža fakultātes
Mežkopības katedras docente,
eksperete



Inga Straupe Inga Straupe

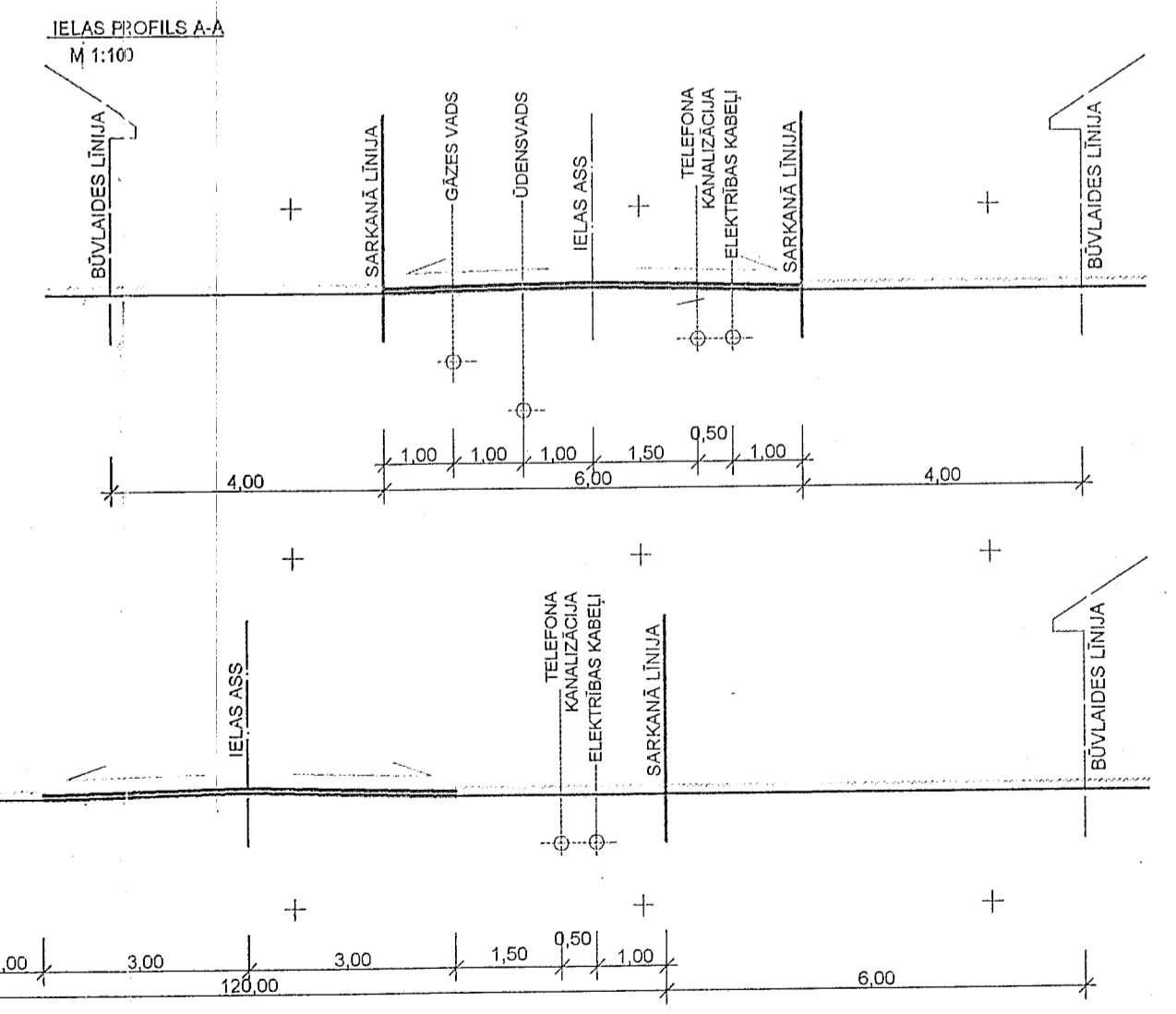
ĢENERĀLAIS PLĀNS.

M 1:1 000



- PIENĒMIE APZĪMĒJUMI:**
- PARCELES NUMURS 7 ZEMES GABALA PLATĪBA SAVRŪPĀJU UN MAZSTĀVU DZĪVOJAMĀS TERITORIJĀS A: 3 141 m²
 - PARCELES NUMURS 26 ZEMES GABALA PLATĪBA LĪNĪBŪVJU (TEHNISKAJĀS) TERITORIJĀS A: 2 638 m²
 - ORIENTĒJOŠAIS APBŪVES IZVIETOJUMS
 - PROJEKTĒJAMĀS TERITORIJAS ROBEŽLĪNIJA
 - ZEMES GABALA ROBEŽLĪNIJA
 - SARKANĀ LĪNIJA
 - BŪVAIDES LĪNIJA
 - PROJEKTĒTĀS IELAS BRAUKTUVE
 - ELEKTROLĪNIJAS AIZSARGJOSLA
 - ORIENTĒJOŠĀ KANALIZĀCIJAS SEPTĪŅU VIETA
 - PROJEKTĒTĀ ŪDENSVADA TRASES SHĒMA
 - PROJEKTĒTĀ GĀZES VADA TRASES SHĒMA
 - PROJEKTĒTĀ SAKARU KABEĻU TRASES SHĒMA
 - PROJEKTĒTĀ ELEKTĪRĪBAS KABEĻU TRASES SHĒMA

- PIEZĪMES:**
1. PROJEKTS IZSTRĀDĀTS ŪZ INŽENIERTOPOGRĀFISKĀ PLĀNA, KŪRU UZMĒRIJUŠI SIA "HALMERS" MĒRNIKI 2004. GADA APRĪLĪ
 2. VISI IZMĒRI DOTI METROS UN PRECĪZĀMI DABĀ, NOSPRAUŽOT CEĻU TRASES UN ZEMES GABALU ROBEŽAS.
 5. SARKANO LĪNĪJU PLĀNU SKAT. LAPĀ ĢP-2



Projekts izstrādāts un izstrādātājam ir jānodrošina nepieciešamās izstrādājumus, ar ko nodrošināt darbu.
 Engure 29.09.2004

ŠĪ BŪVPROJEKTA RISINĀJUMI ATBILST LATVIJAS BŪVNORMATĪVIEM KĀ ARĪ TEHNISKO NOTEIKUMU PRASĪBĀM.
 PROJEKTA VADĪTĀJS: ARHITEKTS JURIS SPOLIS
 CERTIFIKĀTA NUMURS: 0309
 2004. GADA SEPTEMBRĪ

ARHITEKTU BIROJS "BLOKART", REĢ. N. LV 4003338604, LIC. N 1628 P. BRIEŽA 8, RĪGA, LV 1010, TĀLR. 7957802, E-MAIL blokart@bloom-2.com		OBJEKTS: DETĀLPLĀNOJUMA PROJEKTS. RĪGAS RAJ., GARKALNE PAG., "VECBRIEZES"	
PASŪTĪTĀIS: JURIS SPOLIS	BIROJA VADĪTĀJS: ELĪNA BELASOVA	BASEJUMS: ĢENERĀLAIS PLĀNS.	
PROJEKTEJĀS: ELĪNA BELASOVA	PROJ. NR. P-00/04	ARH. NR.	NOZĀRE ĢP
PĀRBAUDĪJA: JURIS SPOLIS	DATUMS: 09.2004.	MĒRŠKĀLA: 1:1000	LAPAS: 1
			LAPAS: 2