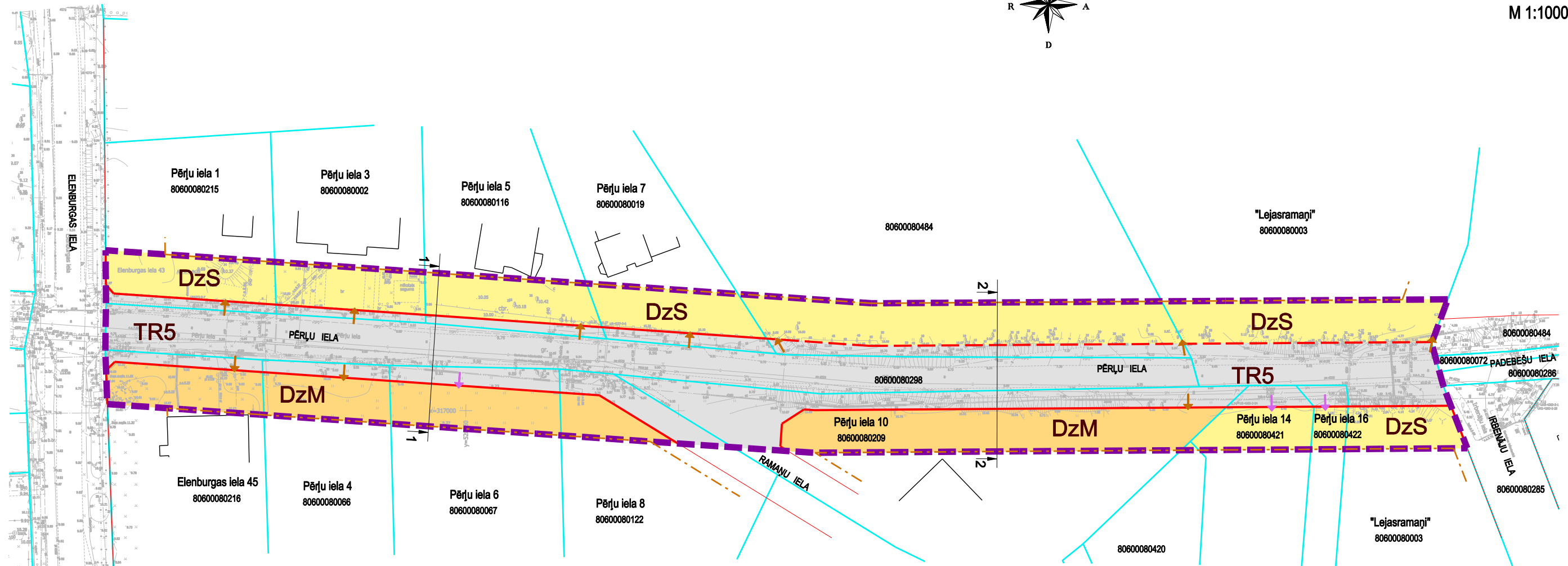
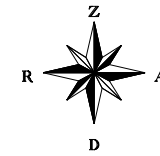


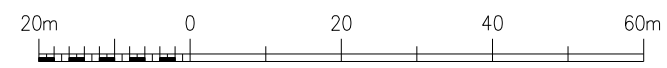
FUNKCIONĀLAIS ZONĒJUMS

M 1:1000



- PIEZĪMES**
1. IELU SARKANĀS LĪNIJAS ATTĒLOTAS SASKAŅĀ AR SPĒKĀ ESOŠO GARKALNES NOVADA TERITORIJAS PLĀNOJUMU.
 2. ESOŠAS AIZSARGJOSLAS ATTĒLOTAS SASKAŅĀ AR LR AIZSARGJOSLU LIKUMU UN SPĒKĀ ESOŠO GARKALNES NOVADA TERITORIJAS PLĀNOJUMU.
 3. ATBILSTOŠI LR AIZSARGJOSLU LIKUMA 34. PANTA PRASĪBĀM SARKANO LĪNIJU ROBEŽĀS NAV ATTĒLOTAS ESOŠO INŽENIERTĪKLU AIZSARGJOSLAS.
 4. ZEMES VIENĪBU ROBEŽAS IR ATTĒLOTAS ATBILSTOŠI ZEMES KADASTRĀLĀS UZMĒRĪŠANAS UN VIETĒJĀ ĢEODĒZISKĀ TĪKLA PRECIZITĀTEL.

APZĪMĒJUMI	NOSAUKUMS
	LOKĀLPLĀNOJUMA TERITORIJAS ROBEŽA
	ZEMES VIENĪBAS ROBEŽA
	ZEMES VIENĪBAS ADRESE
	ZEMES VIENĪBAS KADAstra APZĪMĒJUMS
	ESOŠĀ APBŪVE
	ESOŠĀ IELAS SARKANĀ LĪNIJA
	IELAS SARKANĀ LĪNIJA (PROJEKTĒTA)
	BŪVLAIDE
	ESOŠĀ IEBRAUKTUVE
	PLĀNOTA IEBRAUKTUVE
	IELU ŠĶĒRSPROFILA VIETA
PLĀNOTAIS FUNKCIONĀLAIS ZONĒJUMS	
	TRANSPORTA INFRASTRUKTŪRAS TERITORIJA (TR3)
	SAVRUPMĀJU APBŪVES TERITORIJA (DzS)
	MAZSTĀVU DZĪVOJAMĀS APBŪVES TERITORIJA (DzM)
AIZSARGJOSLAS UN APGRŪTINĀJUMI	
	AIZSARGJOSLAS TERITORIJA GAR IELU VAI CEĻU - SARKANĀ LĪNIJA (7312030100)



Projekta vadītāja	I.Kūliņa	Pasūtītājs	LOKĀLPLĀNOJUMS "Pērļu ielas sarkanās līnijas", Upesciemā, Garkalnes novadā		METRUM SIA "METRUM", reģ.Nr.40003388748 Gertrūdes iela 47-3, Rīga, LV-1011 tālr.80008100, e-pasts: metrum@metrum.lv
	Kartogrāfe		I.Kūliņa	Pasūtītājs	
Kartogrāfiskā pamatne - Topogrāfiskais plāns ar sarkanajām līnijām un apakšzemes komunikācijām (uzm. SIA "BaltSurvey"); reģistrēts pašvaldības ADTI datu bāzē ar Nr.8060 T_3527 LKS - 92 TM koordinātu sistēma, LAS 2000.5, mēroga koef. 0,999605, M 1:500)		Līguma nr.	90-20-00007	LKS-92 TM	Lokālais projekts
FUNKCIONĀLAIS ZONĒJUMS		Lapas nosaukums	Stādija Mērogs Lapa Lapu skaits		
			M 1:1000	1	3