

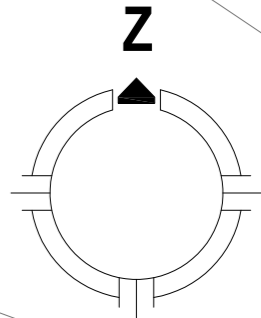
Esošā 20/0,4kV transformatora apakšstacija

Mazais Baltezers

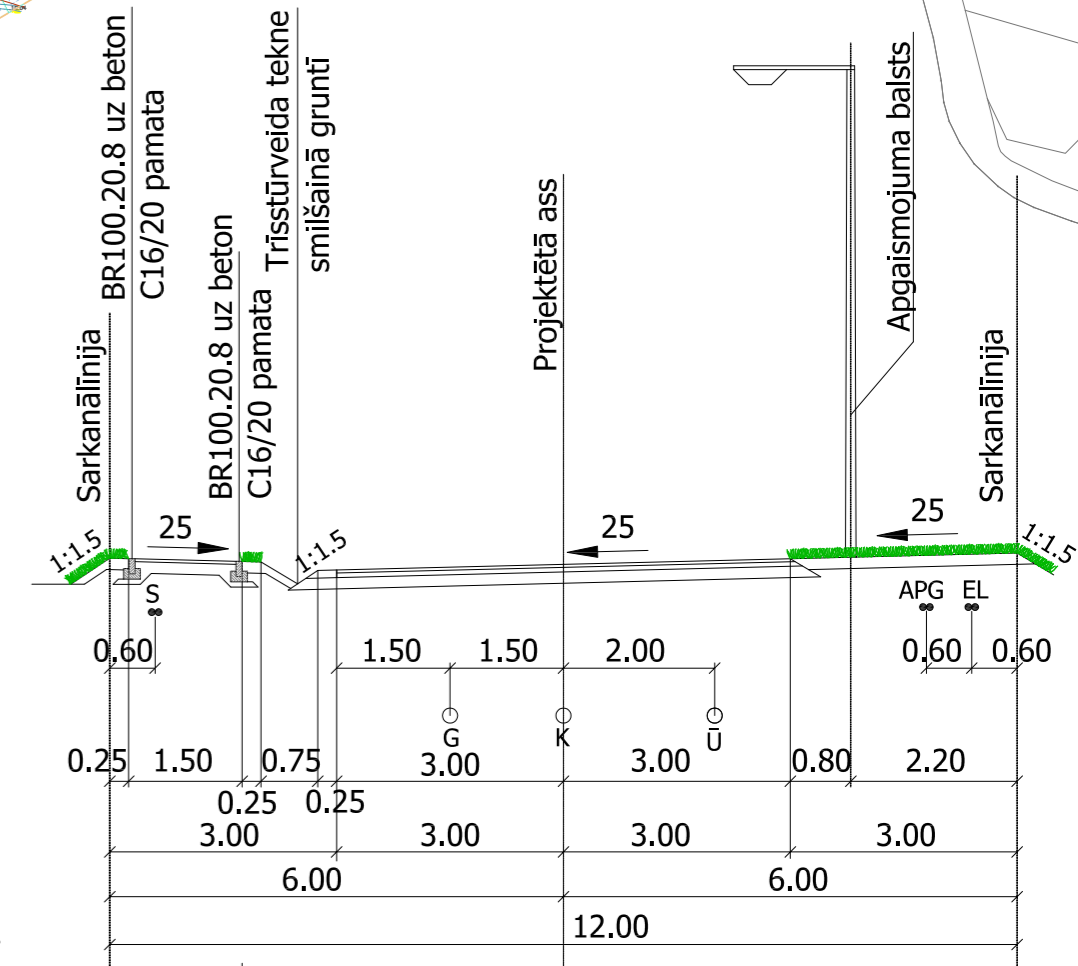
Proj. 20/0,4kV transformatora apakšstacija

Proj. gāzes redukcijas stacija

Proj. 20/0,4kV transformatora apakšstacija



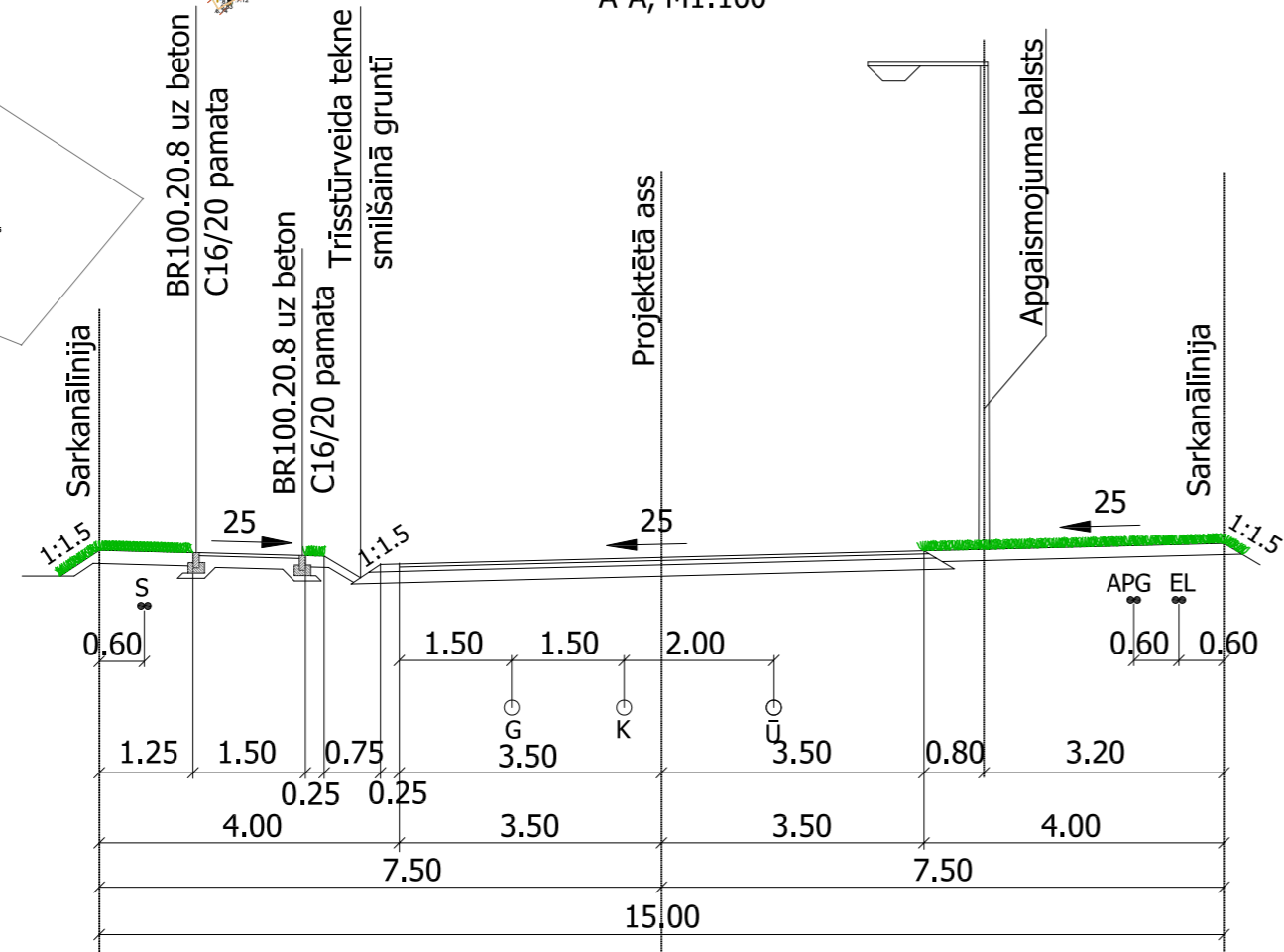
Pamatprofils pie sarkano līniju platuma 12.0m*
C-C, D-D, M1:100



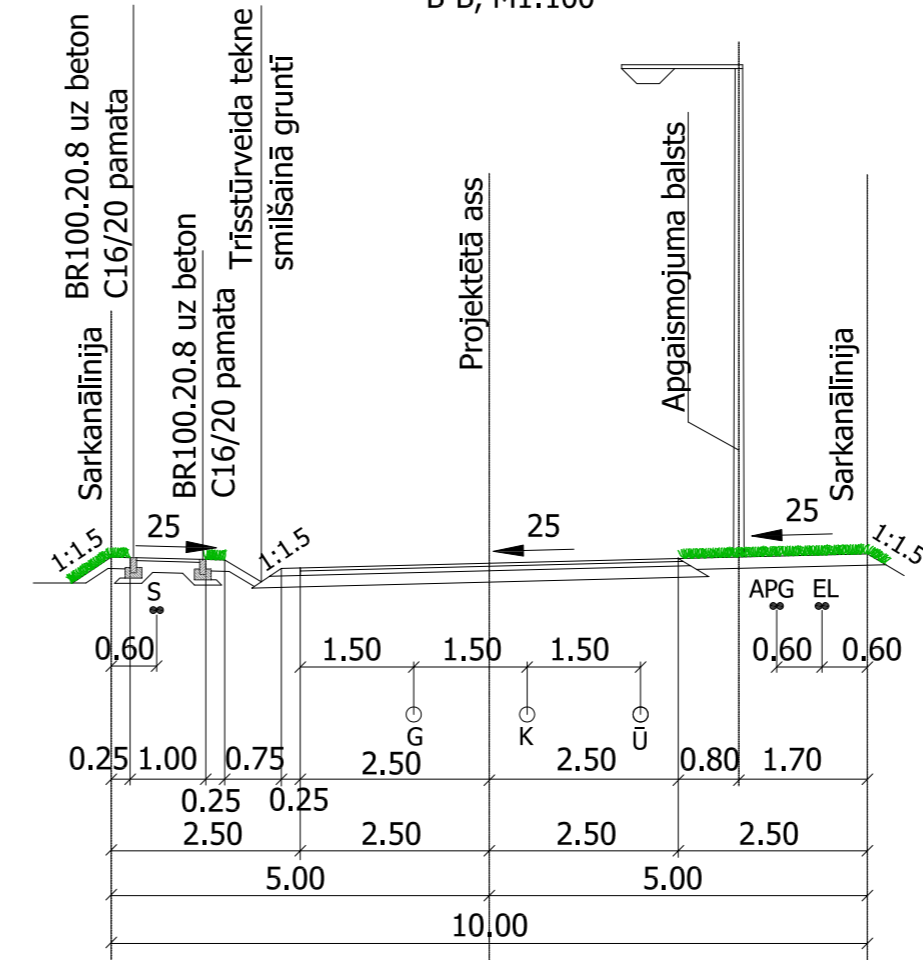
APZĪMĒJUMI PLĀNĀ

- Teritorijas plānojuma robeža
- Sarkanā līnija
- Gruntsgabala robeža
- Apbūves līnija
- Būvlaide
- - - Garkalnes novada robeža
- Gājēju taka
- Demontējams (pārvietojams) telekomunikāciju kabelis
- Iespējamā, pārvietojamā telekomunikācijas kabeļa guldīšanas trase
- Proj. telekomunikāciju kabelis
- Proj. gāzes vads
- Proj. kanalizācija
- Proj. ūdens vads
- Proj. ielu apgaismojuma kabelis
- Proj. elektroapgādes kabelis
- ↗ Iespējamā iebrauktuve gruntsgabalā
- Jaunbūvējamo transformatoru apakšstaciju iespējamās atrašanās vietas
- Gāzes redukcijas stacija

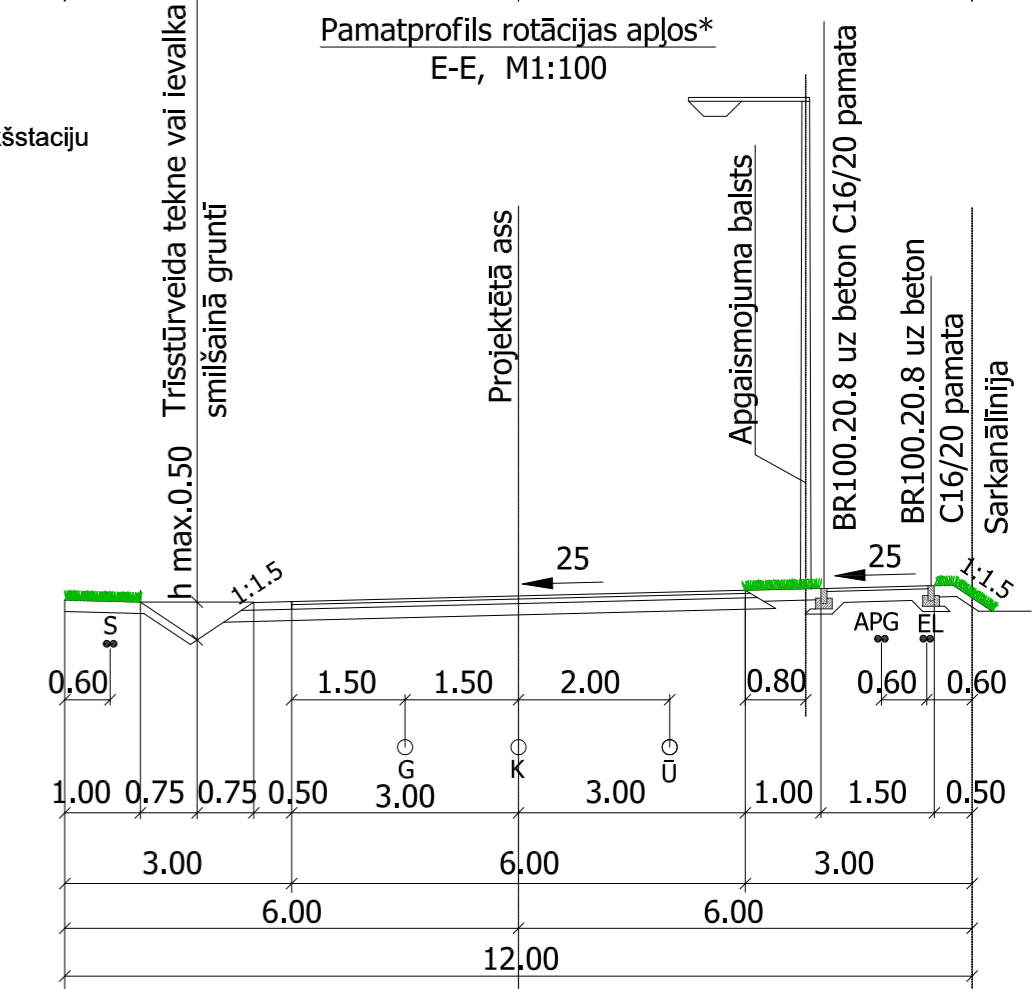
Pamatprofils pie sarkano līniju platuma 15.0m*
A-A, M1:100



Pamatprofils pie sarkano līniju platuma 10.0m*
B-B, M1:100



Pamatprofils rotācijas apļos*
E-E, M1:100



PASŪTĪTĀJS/			PROJEKTA DAĻA :	
SIA " ARCO DEVELOPMENT"			DP	
ARHITEKTS			RASEJUMS:	
N. BAUMGARTS			Inženiertehniskā nodrošinājuma un satiksmes organizācijas plāns	
10-0856			RASEJUMA MARKA : GP	
OBJEKTS /			LAPA :	
Detālpārplānojums			5	
Garkalnes novads,			LAPAS :	
kad.nr. 80600030009,			7	
kad. nr. 80600030275			MĒROGS:	
DATUMS :			1:5000	
23.04.2012			STADIJA :	
			DP	