








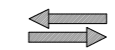


Mazais Baltezers

Perspektīvā, projektējamā iela

Iespējamais, perspektīvais pieslēgums Venču ceļam

APZĪMĒJUMI PLĀNĀ

-  Teritorijas plānojuma robeža
-  Sarkanā līnija
-  Gruntsgabala robeža
-  Apbūves līnija
-  Būvlaide
-  Garkalnes novada robeža
-  Galvenā iela
-  Sabiedriskam transportam paredzētās ielas
-  Gājēju un velo ceļiņi
-  Transporta kustības shēma

PASŪTTĀJS/ <b>SIA " ARCO DEVELOPMENT"</b>			PROJEKTA DAĻA : DP	
ARHITEKTS N. BAUMGARTS 10-0856			OBJEKTS / <i>Detālpārplānojums</i> Garkalnes novads, kad.nr. 80600030009, kad.nr. 80600030275	
			RASEJUMS: Ielu un transporta kustības shēma	
DATUMS : 23.04.2012.			RASEJUMA MARKA : GP	
			LAPA : 7	LAPAS : 7
			MĒROGS : 1:5000	STADIJA : DP