

**GARKALNES NOVADA TERITORIJAS  
PLĀNOJUMS 2009. - 2021. gadam**

2.6.KARTE

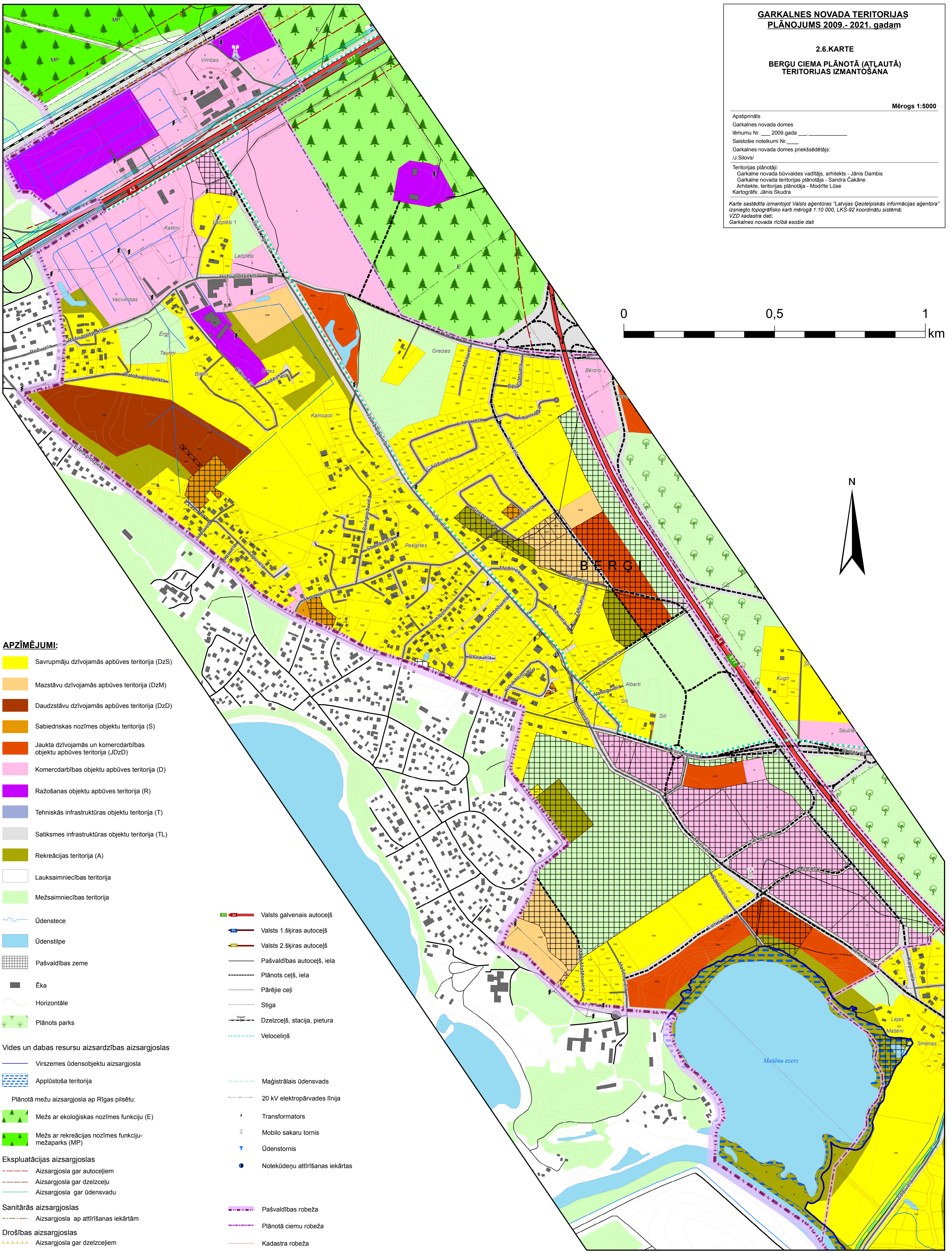
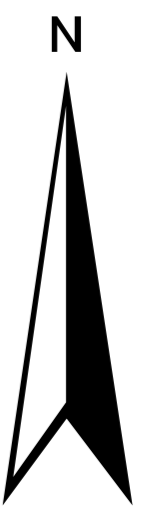
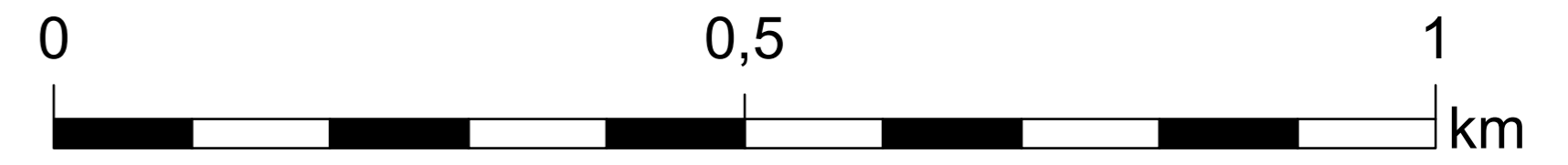
**BERGU CIEMA PLĀNOTĀ (ATLAUTĀ)  
TERITORIJAS IZMANTOŠANA**

Mērogs 1:5000

Apstiprināts  
Garkalnes novada domes  
lēmumu Nr. \_\_\_\_\_ 2009. gada \_\_\_\_\_  
Saiostošie noteikumi Nr. \_\_\_\_\_  
Garkalnes novada domes priekšsēdētājs:  
/J. Silovs/

Teritorijas plānotāji:  
Garkalnes novada būvvaldes vadītājs, arhitekts - Jānis Dambis  
Garkalnes novada teritorijas plānotāja - Sandra Čakāne  
Arhitekta, teritorijas plānotāja - Modriete Lūse  
Kartogrāfs: Jānis Skudra

Karte sastādīta izmantojot Valsts aģentūras "Latvijas Ģeotelpiskās informācijas aģentūra"  
izsniegto topogrāfisko karti mērogā 1:10 000, LKS-92 koordinātu sistēmā;  
VZD kadastra dati;  
Garkalnes novada rīcībā esošie dati



**APZĪMĒJUMI:**

- Savrupmāju dzīvojamās apbūves teritorija (DzS)
- Mazstāvu dzīvojamās apbūves teritorija (DzM)
- Daudzstāvu dzīvojamās apbūves teritorija (DzD)
- Sabiedriskas nozīmes objektu teritorija (S)
- Jaukta dzīvojamās un komercdarbības objektu apbūves teritorija (JDzD)
- Komerccdarbības objektu apbūves teritorija (D)
- Ražošanas objektu apbūves teritorija (R)
- Tehniskās infrastruktūras objektu teritorija (T)
- Satiksmes infrastruktūras objektu teritorija (TL)
- Rekreācijas teritorija (A)
- Lauksaimniecības teritorija
- Mežsaimniecības teritorija
- Ūdenstece
- Ūdenstilpe
- Pašvaldības zeme
- Ēka
- Horizontāle
- Plānots parks
- Valsts galvenais autoceļš
- Valsts 1. šķiras autoceļš
- Valsts 2. šķiras autoceļš
- Pašvaldības autoceļš, iela
- Plānots ceļš, iela
- Pārējie ceļi
- Stīga
- Dzelzceļš, stacija, pietura
- Veloceliņš
- Vides un dabas resursu aizsardzības aizsargjoslas
- Virszemes ūdensojektu aizsargjosla
- Aplūstoša teritorija
- Plānotā mežu aizsargjosla ap Rīgas pilsētu:
- Mežs ar ekoloģiskas nozīmes funkciju (E)
- Mežs ar rekreācijas nozīmes funkciju - mežaparks (MP)
- Eksploataācijas aizsargjoslas
- Aizsargjosla gar autoceļiem
- Aizsargjosla gar dzelzceļu
- Aizsargjosla gar ūdensvadu
- Sanitārās aizsargjoslas
- Aizsargjosla ap attīrīšanas iekārtām
- Drošības aizsargjoslas
- Aizsargjosla gar dzelzceļiem
- Pašvaldības robeža
- Plānotā ciema robeža
- Kadastra robeža
- Maģistrālais ūdensvads
- 20 kV elektropārvades līnija
- Transformators
- Mobilo sakaru tornis
- Ūdenstornis
- Notekūdeņu attīrīšanas iekārtas