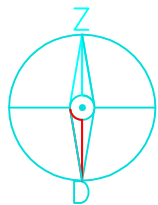


Parka labiekārtojuma priekšlikums

Bukultos, Saulstaru ielā 2, kadastra Nr.8060-002-0809

M 1:100

Atrašanās vieta



Pieņemtie apzīmējumi plānā

- projektēšanas robeža
- zemesgabalu robeža
- mežaudze
- meldru audze
- pārveidota, atklāta teritorija
- gājēju ceļš ar irdenu segumu
- gājēju taka ar koka dēļu segumu
- kokaugu buferstādījumi
- kokaugu soliterstādījumi
- laukakmeņi

Priekšlikums:

Priekšlikuma izstrādes pamatā izmantots ainavu arhitektes Agneses Pivores 2005. gadā izstrādāts zemesgabala Saulstaru ielā 2 labiekārtojuma priekšlikums, kas ir sabiedriski apspriests. Projektēšanas robeža ietver pašvaldības īpašumā esošu zemesgabalu Saulstaru ielā 2, platība 0.6 ha un tam pieguļošo valsts īpašumā esošu teritoriju, aptuvena platība 0.06 ha. Parka izveides vizuāli telpisko risinājumu nosaka esošie dabas apstākļi. Priekšlikums paredz parku dalīt 3 daļās: mežaudze, meldru audze un cilvēka darbības rezultātā pārveidota teritorija. **Mežaudze** - daļēji pārveidota dabīgā vide, kas prasa regulāru pameža audzes izkopšanu, saglabājot ainaviski izteiksmīgākos un buferfunkcijai nepieciešamos kokaugus. Svarīgākie skatu virzieni jānoslēdz ar mežaudzes vidē iedēriņu, mazprasīgu kokaugu (kultūršķirnes) grupām. **Meldru audze** - dabīga vide. **Atklāta, pārveidota teritorija** - priekšlikums paredz dalīt 2 zonās: mierīgas atpūtas zona ar soliņiem, galdiem, saulšānās zvilņiem, utt un aktīvas atpūtas zona ar bērnu rotaļlaukumiem, sporta spēļu laukumiem, utt. Gar Saulstaru ielu un privāto zemesgabalu Saulstaru ielā 6 jāveido dekoratīvo kokaugu grupu buferstādījumus. Smilšainā teritorija jāuztur, regulāri atjaunojot, vai daļēji jāaizstāj, iekopjot regulāri plaujamu zālienu. Gājēju kustības organizēšana parkā: plānots gājēju ceļš ar irdenu (dolomītkšembu) segumu, kas savieno Saulstaru ielu ar laivu piestāti. Ceļa platums 1.20m - 1.50m, lai varētu aiznest laivu līdz ezeram. Caur mežaudzi un meldru audzi plānots gājēju taka ar koka dēļu segumu. Takas platums 1.20m. Izstrādājot priekšlikumu ņemts vērā, ka projektējamajai teritorijai pieguļošajā ezera piekrastē dabīgu procesu rezultātā pastiprināti uzkrājas dūņas. Pieņemot, ka dūņu izsmelšana šajā vietā nenotiks, nav paredzēta izsmelto dūņu pagaidu krautnes vieta (iespējamā vieta būtu meldru audze).



Laipa virs ūdens spoguļa



Gājēju taka ar koka dēļu segumu



Laivu piestātne

Saulstaru ielas sarkanajās līnijās nav pieļaujama jaunu koku stādīšana.

Garkalnes novada dome paziņo, ka no šī gada 20. augusta līdz 20. septembrim notiek parka Saulstaru ielā 2, kadastra Nr. 80600020982, ciemā Bukulti labiekārtojuma priekšlikuma sabiedriskā apspriešana. Ar parka labiekārtojumu var iepazīties Domes telpās foajē pie mazās zāles katru dienu, būvvaldē pieņemšanas laikā pirmdienās (11.00-13.00; 14.00-19.00) un ceturtdienās (9.00-13.00; 14.00-17.00) un novada mājas lapā www.garkalne.lv.


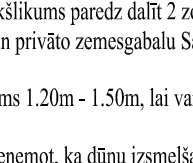
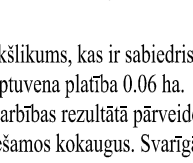
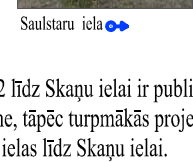
Sabiedriskās apspriešanas sapulce notiks 13. septembrī būvvaldes telpās Brīvības gatvē 455, Rīgā, plkst. 18.00.

Rakstiskus priekšlikumus un ieteikumus par parka labiekārtojumu jāiesniedz Domei (adrese: Brīvības gatve 455, Rīga LV1024) līdz 20. septembrim. Tālrunis uzziņām: 6780 0915.

Publiskas piekļuves vietas pie ezera parka apkaimē



- pašvaldības īpašums
- valsts īpašums
- projektējamās teritorijas robeža
- publiska piekļuves vieta ezeram
- fotografēšanas vieta



Saulstaru iela

Nelabiekārtota pašvaldības iela, kas turpinās līdz ezera krastam. Ielas platums 6m. Ielas noslēgumā pie ezera vieta, kur iedzīvotāji izmanto peldēšanai. Pirms dažiem gadiem šajā vietā ezera krasts ir iztīrīts un dūņas uzkrājas lēnām.

Skaņu iela ir pietiekami plata, lai te varētu plānot transporta apgrīšanās laukumu un laivu, kuteru ielaišanas vietas.

Delabiekārtota privāta iela, tāpēc piekļuve pa šo ielu pie ezera ierobežota. Iepretim Dziesmu ielai pie ezera vieta, kur iedzīvotāji izmanto peldēšanai.

Delabiekārtota pašvaldības iela. Ezeram var piekļūt šķērsojot pašvaldības zemesgabalu Saulstaru ielā 2. Ielas daļā veikta grāvja rekonstrukcija un izveidota laivu ielaišanas vieta.

Priekšlikums:

Veidot publisku laivu piestāti Skaņu vai Saulstaru ielas tuvumā. Minētajās vietās ir atbilstoši apstākļi, lai nodrošinātu laivu pievešanu ar transportu un izveidotu laivu ielaišanas vietas. Peldvietas organizēt Skaņu un Dziesmu ielu ielu tuvumā, kur dūņu uzkrāšanās process ezera piekrastē noris salīdzinoši lēnāk nekā Saulstaru ielas tuvumā.

Ezera krasts posmā no pašvaldības zemesgabala Saulstaru ielā 2 līdz Skaņu ielai ir publiski pieejams tauvas josla (10m no krasta līnijas) un vietās, kur ezeram pieguļ valsts zeme, tāpēc turpmākās projektēšanas laikā jāizvērtē iespēja izveidot labiekārtotu piekrastes parku teritorijā no Saulstaru ielas līdz Skaņu ielai.

Priekšlikumu izstrādāja: Teritoriju plānotāja, ainavu arhitekta Sandra Čakāne un Ainavu arhitektūras un plānošanas specialitātes studente Sanita Kropačova